



# КОМИТЕТ ПО ОХРАНЕ ОБЪЕКТОВ КУЛЬТУРНОГО НАСЛЕДИЯ РОСТОВСКОЙ ОБЛАСТИ

## ПОСТАНОВЛЕНИЕ

от 18.05.2026 № 388

г. Ростов-на-Дону

### Об утверждении границ территории выявленного объекта археологического наследия «Кагальницкий казачий городок»

В соответствии со статьями 3<sup>1</sup>, 9<sup>2</sup>, 45<sup>1</sup> Федерального закона от 25.06.2002 № 73-ФЗ «Об объектах культурного наследия (памятниках истории и культуры) народов Российской Федерации», приказом Министерства культуры Российской Федерации от 04.06.2015 № 1745 «Об утверждении требований к составлению проектов границ территорий объектов культурного наследия», на основании приказа комитета по охране объектов культурного наследия Ростовской области от 09.04.2026 № 20/01-02/31 «О включении выявленных объектов археологического наследия «Кагальницкий казачий городок», «Старый городок в устье Песковатки», «Поселение «Полушкин», «Курганная группа «Ясногорка I», «Курганная группа «Ясногорка II», «Курганная группа «Ясногорка III», «Курганный могильник «Грушевский XII» в Перечень выявленных объектов археологического наследия, расположенных на территории Ростовской области» комитет по охране объектов культурного наследия Ростовской области **п о с т а н о в л я е т**:

1. Утвердить границы территории выявленного объекта археологического наследия «Кагальницкий казачий городок» согласно приложению.

2. Настоящее постановление вступает в силу со дня его официального опубликования.

3. Контроль за выполнением настоящего постановления возложить на начальника отдела по исполнению переданных полномочий Российской Федерации в области сохранения, использования, популяризации и государственной охраны объектов археологического наследия комитета по охране объектов культурного наследия Ростовской области Губарева И.В.

Председатель комитета  
по охране объектов культурного  
наследия Ростовской области



И.В. Коробова

Приложение  
к постановлению  
комитета по охране объектов  
культурного наследия  
Ростовской области  
от 18.05.2026 № 388

**ГРАНИЦЫ**  
территории выявленного объекта археологического наследия  
«Кагальницкий казачий городок»

1. Таблица координат характерных точек границ территории выявленного объекта археологического наследия «Кагальницкий казачий городок»

Выявленный объект археологического наследия «Кагальницкий казачий городок» расположен на первой надпойменной террасе правого берега Дона (далее – объект археологического наследия).

Объект археологического наследия расположен: Ростовская область, Константиновский район, в 6156 м к юго-востоку от ул. Донская, д. 2, в х. Ведерников.

Координаты характерных точек объекта археологического наследия определены на основании археологических полевых работ на территории объекта археологического наследия, проведенных на основании открытого листа от 18.09.2025 № P018-00103-00/03191717, выданного Министерством культуры Российской Федерации.

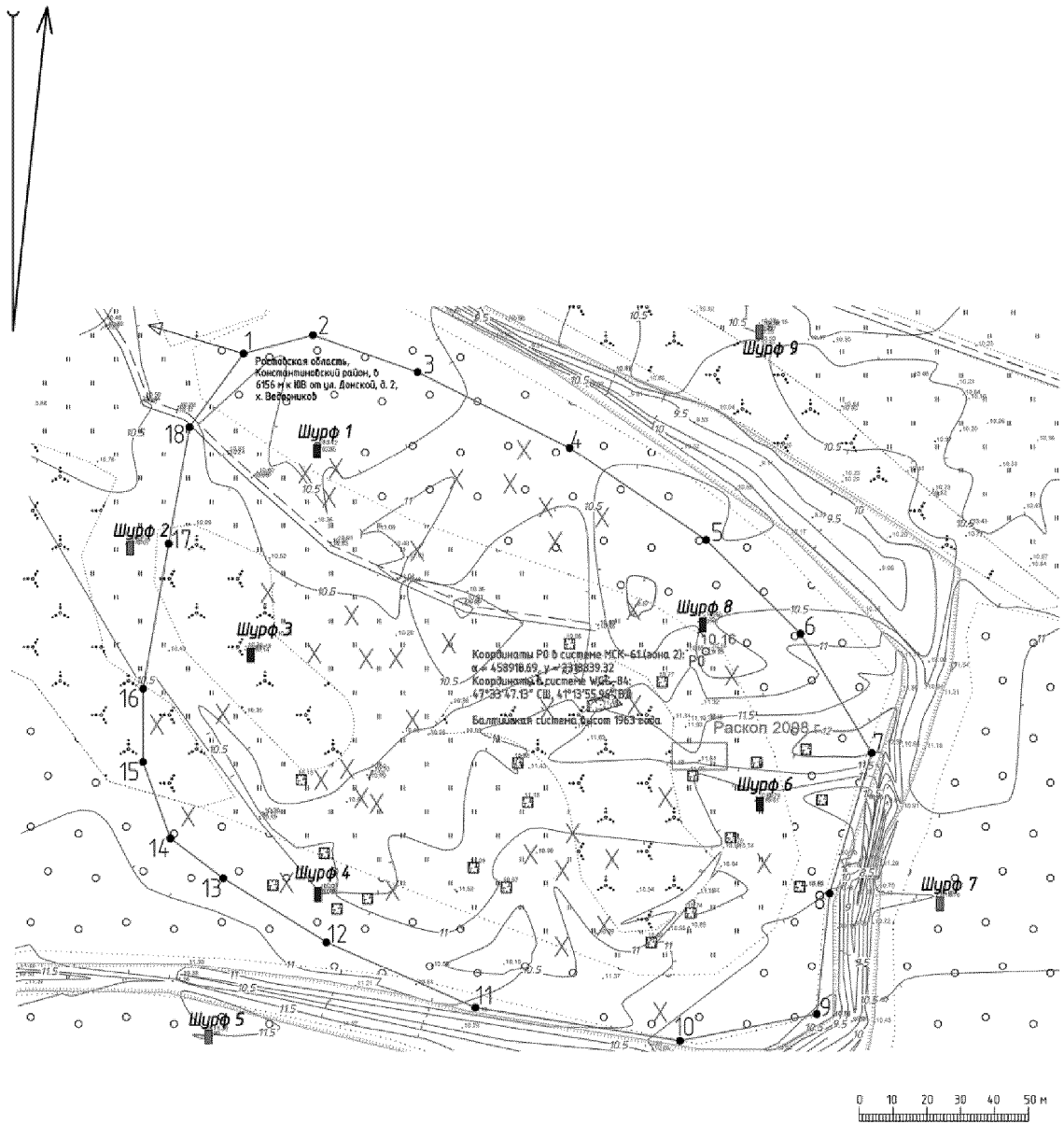
Площадь территории объекта археологического наследия составляет 31118 кв. метра.

Таблица координат характерных точек границ территории  
объекта археологического наследия



Обозначение (номер) характерной точки	Координаты характерных точек в местной системе координат (МСК-61)		Координаты характерных точек во Всемирной геодезической системе координат (WGS-84)	
	Х	У	Северной широты	Восточной долготы
1	2	3	4	5
1	459006.29	2318703.76	47°33'49.977"	41°13'49.484"
2	459011.72	2318724.08	47°33'50.150"	41°13'50.457"
3	459000.82	2318754.77	47°33'49.794"	41°13'51.923"
4	458978.59	2318799.39	47°33'49.070"	41°13'54.054"
5	458951.40	2318839.45	47°33'48.185"	41°13'55.966"
6	458923.85	2318867.08	47°33'47.290"	41°13'57.284"
7	458888.88	2318887.97	47°33'46.156"	41°13'58.278"
8	458847.62	2318875.66	47°33'44.821"	41°13'57.683"

1	2	3	4	5
9	458812.11	2318871.83	47°33'43.672"	41°13'57.494"
10	458804.19	2318831.74	47°33'43.420"	41°13'55.575"
11	458813.97	2318771.76	47°33'43.742"	41°13'52.707"
12	458833.31	2318728.02	47°33'44.373"	41°13'50.618"
13	458852.07	2318697.78	47°33'44.984"	41°13'49.174"
14	458863.82	2318682.31	47°33'45.366"	41°13'48.436"
15	458886.22	2318674.27	47°33'46.092"	41°13'48.055"
16	458907.73	2318674.29	47°33'46.788"	41°13'48.059"
17	458950.29	2318681.79	47°33'48.166"	41°13'48.424"
18	458984.67	2318687.92	47°33'49.278"	41°13'48.723"
1	459006.29	2318703.76	47°33'49.977"	41°13'49.484"


## 2. Схема границ территории объекта археологического наследия



Условные обозначения:

-  граница территории объекта археологического наследия с характерными точками и их номерами;
-  рельеф местности.

Председатель комитета  
по охране объектов культурного  
наследия Ростовской области



И.В. Коробова