



КОМИТЕТ ПО ОХРАНЕ ОБЪЕКТОВ КУЛЬТУРНОГО НАСЛЕДИЯ РОСТОВСКОЙ ОБЛАСТИ

ПОСТАНОВЛЕНИЕ

от 19.11.2025 № 2595

г. Ростов-на-Дону

Об утверждении границ территории объекта культурного наследия регионального значения (памятника) «Каменная ограда с тремя воротами и двумя калитками», расположенного по адресу Ростовская область, Аксайский район, ст-ца. Старочеркасская, ул. Почтовая, 1, и требований к осуществлению деятельности в границах его территории

В соответствии с Федеральным законом от 25.06.2002 № 73-ФЗ «Об объектах культурного наследия (памятниках истории и культуры) народов Российской Федерации», постановлением Правительства Ростовской области от 29.12.2017 № 930 «Об утверждении Положения о комитете по охране объектов культурного наследия Ростовской области», на основании ходатайства государственного автономного учреждения культуры Ростовской области «Донское наследие» от 15.04.2025 № 20/14-314 об исправлении технической ошибки, в связи с передачей от министерства культуры Ростовской области комитету по охране объектов культурного наследия Ростовской области полномочий в области сохранения, использования, популяризации и государственной охраны объектов культурного наследия, комитет по охране объектов культурного наследия Ростовской области **п о с т а н о в л я е т**:

1. Утвердить:

1.1. Границы территории объекта культурного наследия регионального значения (памятника) «Каменная ограда с тремя воротами и двумя калитками» (регистрационный номер в едином государственном реестре объектов культурного наследия (памятников истории и культуры) народов Российской Федерации 611610446920005), расположенного по адресу: Ростовская область, Аксайский район, ст-ца. Старочеркасская, ул. Почтовая, 1, согласно приложению № 1.

1.2. Требования к осуществлению деятельности в границах территории объекта культурного наследия регионального значения (памятника) «Каменная ограда с тремя воротами и двумя калитками», расположенного по адресу: Ростовская область, Аксайский район, ст-ца. Старочеркасская, ул. Почтовая, 1, согласно приложению № 2.

2. Принять к сведению, что объект культурного наследия регионального значения (памятник) «Каменная ограда с тремя воротами и двумя калитками», имеет:

2.1. Адрес в соответствии со сведениями, содержащимися в едином государственном реестре объектов культурного наследия (памятников истории и культуры) народов Российской Федерации: Ростовская область, Аксайский район, ст-ца. Старочеркасская, ул. Почтовая, 1.


2.2. Адрес в соответствии с решением малого Совета Ростовского областного Совета народных депутатов от 18.11.1992 № 301 «О принятии на государственную охрану памятников истории и культуры в Ростовской области»: Ростовская область, Аксайский район, Центральная часть ст. Старочеркасская.

3. Заместителю начальника отдела контрольно-надзорной деятельности по исполнению переданных полномочий Российской Федерации в области сохранения, использования, популяризации и государственной охраны объектов культурного наследия комитета по охране объектов культурного наследия Ростовской области Провоторовой Е.В. обеспечить направление настоящего постановления в министерство культуры Ростовской области в целях признания пунктов 1, 2 постановления министерства культуры Ростовской области от 16.09.2015 № 358 «Об утверждении границ территории объекта культурного наследия регионального значения «Каменная ограда с тремя воротами и двумя калитками» не подлежащими применению.

4. Настоящее постановление подлежит официальному опубликованию и вступает в силу со дня его официального опубликования, но не ранее 28.11.2025.

5. Контроль за выполнением настоящего постановления возложить на начальника отдела по исполнению переданных полномочий Российской Федерации в области государственного учета объектов архитектурного наследия комитета по охране объектов культурного наследия Ростовской области Богданову М.Н.

Председатель комитета
по охране объектов культурного
наследия Ростовской области



И.В. Коробова

Приложение № 1
к постановлению
комитета по охране объектов
культурного наследия
Ростовской области
от 19.11.2025 № 2595

ГРАНИЦЫ

территории объекта культурного наследия регионального значения (памятника)
«Каменная ограда с тремя воротами и двумя калитками», расположенного
по адресу: Ростовская область, Аксайский район,
ст-ца. Старочеркасская, ул. Почтовая, 1

1. Таблица координат характерных точек границ территории объекта культурного наследия регионального значения (памятника) «Каменная ограда с тремя воротами и двумя калитками».

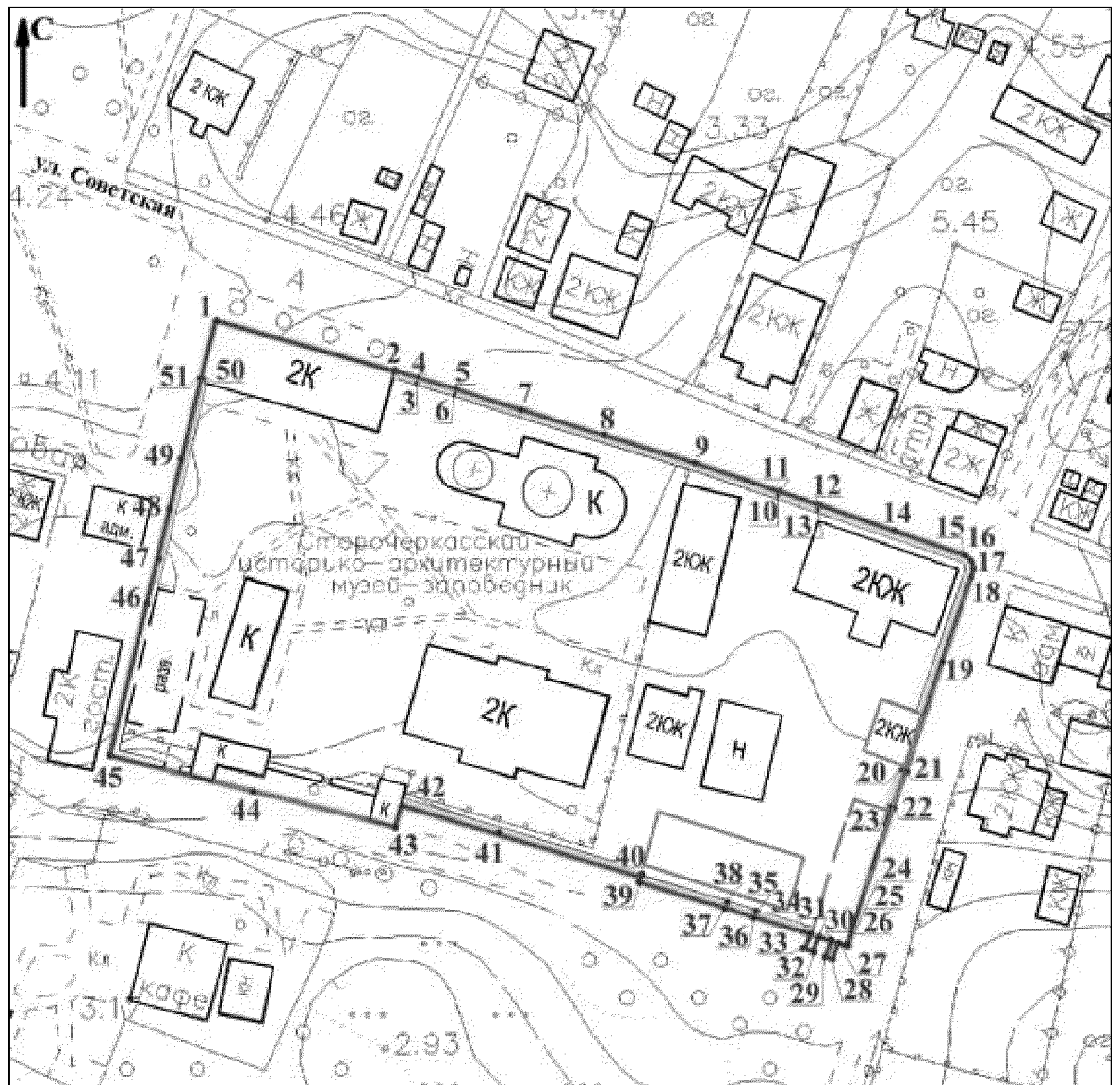
Координатами характерных точек границ территории объекта культурного наследия регионального значения (памятника) «Каменная ограда с тремя воротами и двумя калитками» (далее – объект культурного наследия) являются:

Обозначение (номер) характерной точки	Координаты характерных точек во Всемирной геодезической системе координат (WGS-84)		Координаты характерных точек в местной системе координат (МСК-61, зона 2)	
	Северной широты	Восточной долготы	X	Y
1	2	3	4	5
1	47°14'14.77"	40°2'20.43"	423115.99	2228607.93
2	47°14'14.44"	40°2'22.14"	423105.18	2228643.79
3	47°14'14.42"	40°2'22.23"	423104.63	2228645.67
4	47°14'14.43"	40°2'22.23"	423104.86	2228645.75
5	47°14'14.33"	40°2'22.67"	423101.78	2228655.01
6	47°14'14.31"	40°2'22.67"	423101.29	2228654.87
7	47°14'14.16"	40°2'23.46"	423096.21	2228671.58
8	47°14'13.97"	40°2'24.40"	423090.21	2228691.20
9	47°14'13.82"	40°2'25.13"	423085.50	2228706.59


1	2	3	4	5
10	47°14'13.75"	40°2'25.49"	423083.01	2228713.98
11	47°14'13.75"	40°2'25.49"	423083.20	2228714.04
12	47°14'13.68"	40°2'25.80"	423080.80	2228720.64
13	47°14'13.67"	40°2'25.80"	423080.63	2228720.59
14	47°14'13.45"	40°2'26.74"	423073.69	2228740.17
15	47°14'13.28"	40°2'27.44"	423068.27	2228754.93
16	47°14'13.26"	40°2'27.48"	423067.49	2228755.63
17	47°14'13.24"	40°2'27.49"	423066.75	2228755.95
18	47°14'13.21"	40°2'27.49"	423065.95	2228755.97
19	47°14'12.54"	40°2'27.17"	423045.24	2228748.91
20	47°14'12.00"	40°2'26.91"	423028.72	2228743.22
21	47°14'12.00"	40°2'26.92"	423028.64	2228743.37
22	47°14'11.83"	40°2'26.83"	423023.41	2228741.48
23	47°14'11.83"	40°2'26.82"	423023.45	2228741.33
24	47°14'10.88"	40°2'26.37"	422994.37	2228731.51
25	47°14'10.88"	40°2'26.36"	422994.17	2228731.33
26	47°14'10.88"	40°2'26.35"	422994.17	2228731.10
27	47°14'10.88"	40°2'26.34"	422994.22	2228730.84
28	47°14'10.80"	40°2'26.32"	422991.97	2228730.41
29	47°14'10.81"	40°2'26.28"	422992.16	2228729.46
30	47°14'10.89"	40°2'26.30"	422994.55	2228729.93
31	47°14'10.94"	40°2'26.05"	422996.12	2228724.75
32	47°14'10.85"	40°2'26.01"	422993.47	2228723.87
33	47°14'10.86"	40°2'25.97"	422993.79	2228723.00
34	47°14'10.95"	40°2'26.00"	422996.48	2228723.80
35	47°14'10.97"	40°2'25.88"	422997.24	2228721.15
36	47°14'10.97"	40°2'25.87"	422997.12	2228721.09
37	47°14'10.98"	40°2'25.80"	422997.62	2228719.49
38	47°14'10.99"	40°2'25.80"	422997.76	2228719.51
39	47°14'11.27"	40°2'24.40"	423006.76	2228690.19
40	47°14'11.30"	40°2'24.41"	423007.77	2228690.47
41	47°14'11.82"	40°2'21.81"	423024.59	2228635.93

1	2	3	4	5
42	47°14'12.00"	40°2'20.95"	423030.14	2228617.92
43	47°14'11.83"	40°2'20.88"	423025.18	2228616.27
44	47°14'11.96"	40°2'20.26"	423029.33	2228603.47
45	47°14'12.12"	40°2'19.51"	423034.31	2228587.59
46	47°14'12.93"	40°2'19.79"	423059.22	2228593.75
47	47°14'13.28"	40°2'19.89"	423069.94	2228596.09
48	47°14'13.61"	40°2'20.00"	423080.08	2228598.59
49	47°14'13.91"	40°2'20.11"	423089.55	2228600.93
50	47°14'14.39"	40°2'20.27"	423104.34	2228604.48
51	47°14'14.39"	40°2'20.26"	423104.39	2228604.33
1	47°14'14.77"	40°2'20.43"	423115.99	2228607.93

2. Схема границ территории объекта культурного наследия



Условные обозначения:




– объект культурного наследия;



– границы территории объекта культурного наследия;

1-51 – характерные точки границ территории объекта культурного наследия.

Председатель комитета
по охране объектов культурного
наследия Ростовской области



И.В. Коробова

Приложение № 2
к постановлению
комитета по охране объектов
культурного наследия
Ростовской области
от 19.11.2025 № 2595

ТРЕБОВАНИЯ


к осуществлению деятельности в границах
территории объекта культурного наследия регионального значения (памятника)
«Каменная ограда с тремя воротами и двумя калитками», расположенного
по адресу: Ростовская область, Аксайский район,
ст-ца. Старочеркасская, ул. Почтовая, 1

На территории объекта культурного наследия регионального значения (памятника) «Каменная ограда с тремя воротами и двумя калитками», расположенного по адресу: Ростовская область, Аксайский район, ст-ца. Старочеркасская, ул. Почтовая, 1 (далее – объект культурного наследия):

запрещаются: строительство объектов капитального строительства и увеличение объемно-пространственных характеристик, существующих на территории объекта культурного наследия объектов капитального строительства; проведение земляных, строительных, мелиоративных и иных работ, за исключением работ по сохранению объекта культурного наследия или его отдельных элементов, сохранению историко-градостроительной или природной среды объекта культурного наследия, работ по капитальному ремонту общего имущества в многоквартирных домах, являющихся объектами культурного наследия, включенными в единый государственный реестр объектов культурного наследия (памятников истории и культуры) народов Российской Федерации, или выявленными объектами культурного наследия, работ по капитальному ремонту общего имущества в многоквартирных домах, расположенных на территориях объектов культурного наследия и не являющихся объектами культурного наследия.

разрешается ведение хозяйственной деятельности, не противоречащей требованиям обеспечения сохранности объекта культурного наследия и позволяющей обеспечить функционирование объекта культурного наследия в современных условиях.

Председатель комитета
по охране объектов культурного
наследия Ростовской области



И.В. Коробова