



КОМИТЕТ ПО ОХРАНЕ ОБЪЕКТОВ КУЛЬТУРНОГО НАСЛЕДИЯ РОСТОВСКОЙ ОБЛАСТИ

ПОСТАНОВЛЕНИЕ

от 18.12.2024 № 2865

г. Ростов-на-Дону

О включении объекта, обладающего признаками объекта культурного наследия, расположенного по адресу: Ростовская область, г. Таганрог, ул. Петровская, 85, литер Б, в перечень выявленных объектов культурного наследия и об утверждении границ его территории

В соответствии с пунктом 5 статьи 3¹, статьями 16¹, 47², 47³ Федерального закона от 25.06.2002 № 73-ФЗ «Об объектах культурного наследия (памятниках истории и культуры) народов Российской Федерации», приказом Министерства культуры Российской Федерации от 02.07.2015 № 1905 «Об утверждении порядка проведения работ по выявлению объектов, обладающих признаками объекта культурного наследия, и государственному учету объектов, обладающих признаками объекта культурного наследия», постановлением Правительства Ростовской области от 20.07.2016 № 516 «Об утверждении Порядка организации работы по установлению историко-культурной ценности объекта, обладающего признаками объекта культурного наследия», постановлением Правительства Ростовской области от 28.08.2019 № 616 «Об установлении Порядка утверждения границ территории выявленного объекта культурного наследия», заключением о наличии историко-культурной ценности объекта, обладающего признаками объекта культурного наследия «Жилой дом М.И. Шортан, который в 1910-е гг. – 1923 г. принадлежал создателю первой электростанции в г. Таганроге Г.Д. Букатину», расположенного по адресу: Ростовская область, г. Таганрог, ул. Петровская, 85, литер Б, и о включении его в перечень выявленных объектов культурного наследия Ростовской области от 24.10.2024 № 38, комитет по охране объектов культурного наследия Ростовской области **п о с т а н о в л я е т:**

1. Включить объект, обладающий признаками объекта культурного наследия, расположенный по адресу: Ростовская область, г. Таганрог, ул. Петровская, 85, литер Б, в перечень выявленных объектов культурного наследия с наименованием «Жилой дом М.И. Шортан, который в 1910-е гг. – 1923 г. принадлежал создателю первой электростанции в г. Таганроге Г.Д. Букатину».

2. Утвердить границы территории выявленного объекта культурного наследия «Жилой дом М.И. Шортан, который в 1910-е гг. – 1923 г. принадлежал создателю первой электростанции в г. Таганроге Г.Д. Букатину»,


расположенного по адресу: Ростовская область, г. Таганрог, ул. Петровская, 85, литер Б, согласно приложению.

3. Определить, что сохранение, содержание и использование выявленного объекта культурного наследия «Жилой дом М.И. Шортан, который в 1910-е гг. – 1923 г. принадлежал создателю первой электростанции в г. Таганроге Г.Д. Букатину», расположенного по адресу: Ростовская область, г. Таганрог, ул. Петровская, 85, литер Б, осуществляется в соответствии с требованиями, предусмотренными статьями 47², 47³ Федерального закона от 25.06.2002 № 73-ФЗ «Об объектах культурного наследия (памятниках истории и культуры) народов Российской Федерации».

4. Настоящее постановление вступает в силу со дня его официального опубликования.

5. Контроль за выполнением настоящего постановления возложить на заместителя председателя комитета по охране объектов культурного наследия Ростовской области – начальника отдела охраны объектов культурного наследия Коробову И.В.

Председатель комитета
по охране объектов культурного
наследия Ростовской области



И.В. Грунский

Приложение
к постановлению
комитета по охране объектов
культурного наследия
Ростовской области
от 18.12.2024 № 2865

ГРАНИЦЫ

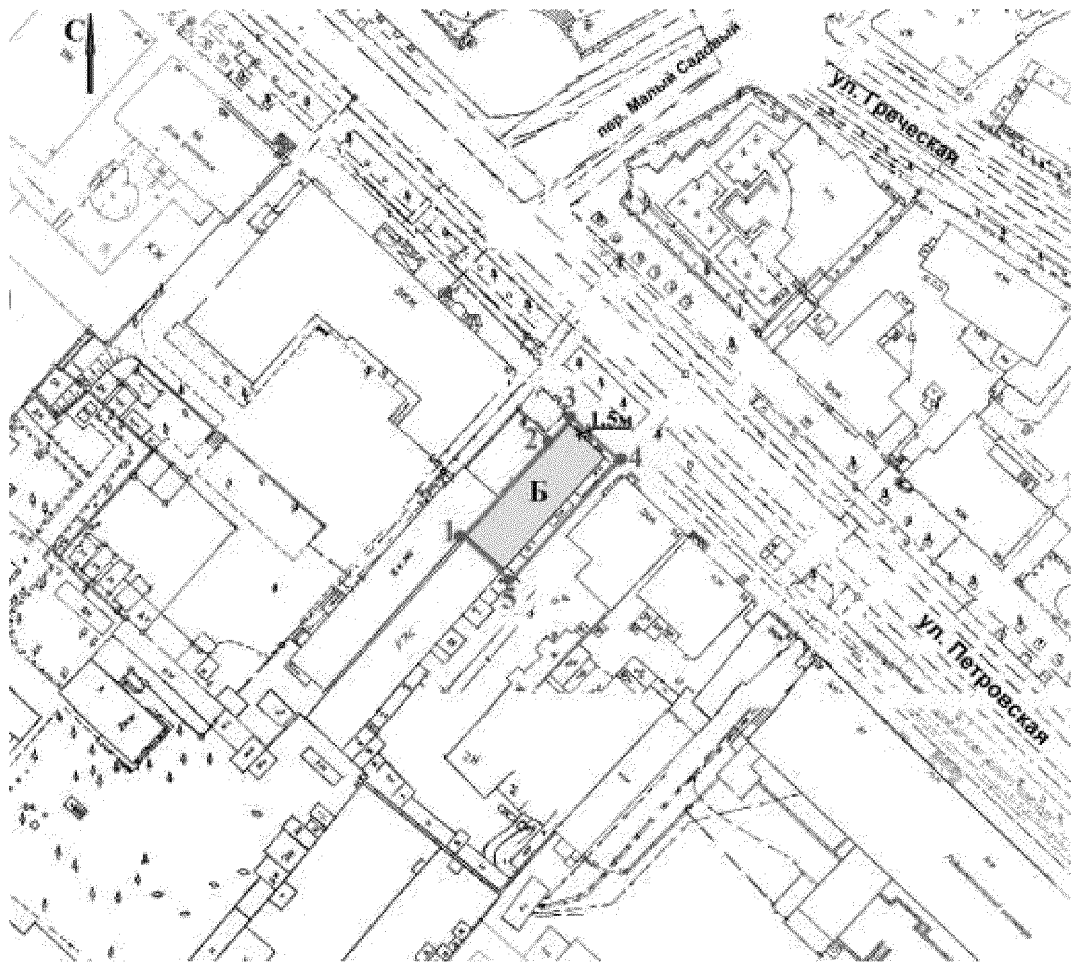
территории выявленного объекта культурного наследия «Жилой дом М.И. Шортан, который в 1910-е гг. – 1923 г. принадлежал создателю первой электростанции в г. Таганроге Г.Д. Букатину», расположенного по адресу:
Ростовская область, г. Таганрог, ул. Петровская, 85, литер Б

1. Таблица координат характерных точек границ территории выявленного объекта культурного наследия «Жилой дом М.И. Шортан, который в 1910-е гг. – 1923 г. принадлежал создателю первой электростанции в г. Таганроге Г.Д. Букатину», расположенного по адресу: Ростовская область, г. Таганрог, ул. Петровская, 85, литер Б

Координатами характерных точек границ территории выявленного объекта культурного наследия «Жилой дом М.И. Шортан, который в 1910-е гг. – 1923 г. принадлежал создателю первой электростанции в г. Таганроге Г.Д. Букатину», расположенного по адресу: Ростовская область, г. Таганрог, ул. Петровская, 85, литер Б (далее – выявленный объект культурного наследия), являются:

Обозначение (номер) характерной точки	Координаты характерных точек во Всемирной геодезической системе координат (WGS-84)		Координаты характерных точек в местной системе координат (МСК-61, зона 1)	
	Северной широты	Восточной долготы	X	Y
1	47°13'0.53"	38°55'33.44"	420826.38	1371515.26
2	47°13'1.06"	38°55'34.10"	420842.92	1371529.09
3	47°13'1.23"	38°55'34.33"	420848.31	1371533.79
4	47°13'1.03"	38°55'34.65"	420842.03	1371540.67
5	47°13'0.35"	38°55'33.73"	420820.70	1371521.45
1	47°13'0.53"	38°55'33.44"	420826.38	1371515.26

2. Схема границ территории выявленного объекта культурного наследия



Условные обозначения:



- выявленный объект культурного наследия;




- границы территории выявленного объекта культурного наследия;

1-5

- характерные точки границы территории выявленного объекта культурного наследия.

Председатель комитета
по охране объектов культурного
наследия Ростовской области



И.В. Грунский