



КОМИТЕТ ПО ОХРАНЕ ОБЪЕКТОВ КУЛЬТУРНОГО НАСЛЕДИЯ РОСТОВСКОЙ ОБЛАСТИ

ПОСТАНОВЛЕНИЕ

от 18.12.2024 № 2866

г. Ростов-на-Дону

О включении объекта, обладающего признаками объекта культурного наследия, расположенного по адресу: Ростовская область, г. Таганрог, ул. Греческая, 57, литеры А, А1, в перечень выявленных объектов культурного наследия и об утверждении границ его территории

В соответствии с пунктом 5 статьи 3¹, статьями 16¹, 47², 47³ Федерального закона от 25.06.2002 № 73-ФЗ «Об объектах культурного наследия (памятниках истории и культуры) народов Российской Федерации», приказом Министерства культуры Российской Федерации от 02.07.2015 № 1905 «Об утверждении порядка проведения работ по выявлению объектов, обладающих признаками объекта культурного наследия, и государственному учету объектов, обладающих признаками объекта культурного наследия», постановлением Правительства Ростовской области от 20.07.2016 № 516 «Об утверждении Порядка организации работы по установлению историко-культурной ценности объекта, обладающего признаками объекта культурного наследия», постановлением Правительства Ростовской области от 28.08.2019 № 616 «Об установлении Порядка утверждения границ территории выявленного объекта культурного наследия», заключением о наличии историко-культурной ценности объекта, обладающего признаками объекта культурного наследия «Жилой дом Н.И. Демина», расположенного по адресу: Ростовская область, г. Таганрог, ул. Греческая, 57, литеры А, А1, и о включении его в перечень выявленных объектов культурного наследия Ростовской области от 24.10.2024 № 35, комитет по охране объектов культурного наследия Ростовской области **п о с т а н о в л я е т**:

1. Включить объект, обладающий признаками объекта культурного наследия, расположенный по адресу: Ростовская область, г. Таганрог, ул. Греческая, 57, литеры А, А1, в перечень выявленных объектов культурного наследия с наименованием «Жилой дом Н.И. Демина».

2. Утвердить границы территории выявленного объекта культурного наследия «Жилой дом Н.И. Демина», расположенного по адресу: Ростовская область, г. Таганрог, ул. Александровская, 92, литер А, согласно приложению.


3. Определить, что сохранение, содержание и использование выявленного объекта культурного наследия «Жилой дом Н.И. Демина», расположенного по адресу: Ростовская область, г. Таганрог, ул. Греческая, 57, литеры А, А1, осуществляется в соответствии с требованиями, предусмотренными статьями

47², 47³ Федерального закона от 25.06.2002 № 73-ФЗ «Об объектах культурного наследия (памятниках истории и культуры) народов Российской Федерации».

4. Настоящее постановление вступает в силу со дня его официального опубликования.

5. Контроль за выполнением настоящего постановления возложить на заместителя председателя комитета по охране объектов культурного наследия Ростовской области – начальника отдела охраны объектов культурного наследия Коробову И.В.

Председатель комитета
по охране объектов культурного
наследия Ростовской области



И.В. Грунский

Приложение
к постановлению
комитета по охране объектов
культурного наследия
Ростовской области
от 18.12.2024 № 2866

ГРАНИЦЫ

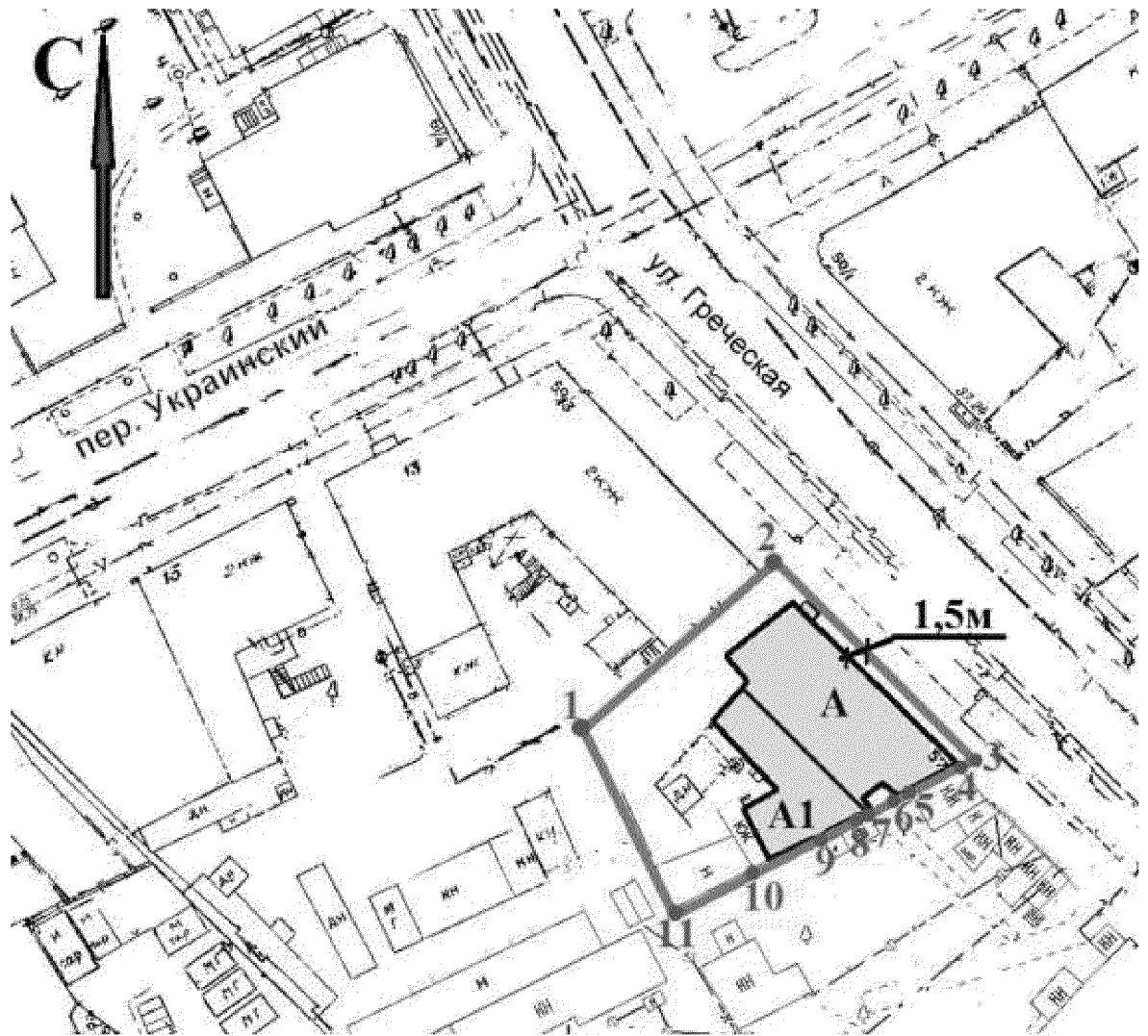
территории выявленного объекта культурного наследия «Жилой дом
Н.И. Демина», расположенного по адресу: Ростовская область, г. Таганрог,
ул. Греческая, 57, литеры А, А1

1. Таблица координат характерных точек границ территории выявленного объекта культурного наследия «Жилой дом Н.И. Демина», расположенного по адресу: Ростовская область, г. Таганрог, ул. Греческая, 57, литеры А, А1

Координатами характерных точек границ территории выявленного объекта культурного наследия «Жилой дом Н.И. Демина», расположенного по адресу: Ростовская область, г. Таганрог, ул. Греческая, 57, литеры А, А1 (далее – выявленный объект культурного наследия), являются:

Обозначение (номер) характерной точки	Координаты характерных точек во Всемирной геодезической системе координат (WGS-84)		Координаты характерных точек в местной системе координат (МСК-61, зона 1)	
	Северной широты	Восточной долготы	X	Y
1	47°12'37.92"	38°56'19.26"	420139.75	1372487.92
2	47°12'38.40"	38°56'20.13"	420154.80	1372506.01
3	47°12'37.79"	38°56'21.01"	420136.35	1372524.86
4	47°12'37.77"	38°56'20.95"	420135.58	1372523.50
5	47°12'37.68"	38°56'20.72"	420132.92	1372518.79
6	47°12'37.66"	38°56'20.66"	420132.29	1372517.48
7	47°12'37.62"	38°56'20.55"	420131.00	1372515.09
8	47°12'37.62"	38°56'20.53"	420130.85	1372514.84
9	47°12'37.57"	38°56'20.40"	420129.37	1372511.98
10	47°12'37.47"	38°56'20.08"	420126.10	1372505.41
11	47°12'37.32"	38°56'19.66"	420121.46	1372496.66
1	47°12'37.92"	38°56'19.26"	420139.75	1372487.92


2. Схема границ территории выявленного объекта культурного наследия



Условные обозначения:

- выявленный объект культурного наследия;
- границы территории выявленного объекта культурного наследия;
- 1-11** - характерные точки границы территории выявленного объекта культурного наследия.

Председатель комитета
по охране объектов культурного
наследия Ростовской области



И.В. Грунский