



# КОМИТЕТ ПО ОХРАНЕ ОБЪЕКТОВ КУЛЬТУРНОГО НАСЛЕДИЯ РОСТОВСКОЙ ОБЛАСТИ

## ПОСТАНОВЛЕНИЕ

от 20.11.2024 № 2500

г. Ростов-на-Дону

### **О включении объекта, обладающего признаками объекта культурного наследия, расположенного по адресу: Ростовская область, г. Таганрог, ул. Чехова, 159, литер Б, в перечень выявленных объектов культурного наследия и об утверждении границ его территории**

В соответствии с пунктом 5 статьи 3<sup>1</sup>, статьями 16<sup>1</sup>, 47<sup>2</sup>, 47<sup>3</sup> Федерального закона от 25.06.2002 № 73-ФЗ «Об объектах культурного наследия (памятниках истории и культуры) народов Российской Федерации», приказом Министерства культуры Российской Федерации от 02.07.2015 № 1905 «Об утверждении порядка проведения работ по выявлению объектов, обладающих признаками объекта культурного наследия, и государственному учету объектов, обладающих признаками объекта культурного наследия», постановлением Правительства Ростовской области от 20.07.2016 № 516 «Об утверждении Порядка организации работы по установлению историко-культурной ценности объекта, обладающего признаками объекта культурного наследия», постановлением Правительства Ростовской области от 28.08.2019 № 616 «Об установлении Порядка утверждения границ территории выявленного объекта культурного наследия», заключением о наличии историко-культурной ценности объекта, обладающего признаками объекта культурного наследия «Жилой дом Я.М. Дринберга», расположенного по адресу: Ростовская область, г. Таганрог, ул. Чехова, 159, литер Б, и о включении его в перечень выявленных объектов культурного наследия Ростовской области от 13.08.2024 № 27, комитет по охране объектов культурного наследия Ростовской области **п о с т а н о в л я е т**:

1. Включить объект, обладающий признаками объекта культурного наследия, расположенный по адресу: Ростовская область, г. Таганрог, ул. Чехова, 159, литер Б, в перечень выявленных объектов культурного наследия с наименованием «Жилой дом Я.М. Дринберга».

2. Утвердить границы территории выявленного объекта культурного наследия «Жилой дом Я.М. Дринберга», расположенного по адресу: Ростовская область, г. Таганрог, ул. Чехова, 159, литер Б, согласно приложению.


3. Определить, что сохранение, содержание и использование выявленного объекта культурного наследия «Жилой дом Я.М. Дринберга», расположенного по адресу: Ростовская область, г. Таганрог, ул. Чехова, 159, литер Б, осуществляется в соответствии с требованиями, предусмотренными статьями

47<sup>2</sup>, 47<sup>3</sup> Федерального закона от 25.06.2002 № 73-ФЗ «Об объектах культурного наследия (памятниках истории и культуры) народов Российской Федерации».

4. Настоящее постановление вступает в силу со дня его официального опубликования.

5. Контроль за выполнением настоящего постановления возложить на заместителя председателя комитета по охране объектов культурного наследия Ростовской области – начальника отдела охраны объектов культурного наследия Коробову И.В.

Председатель комитета  
по охране объектов культурного  
наследия Ростовской области



И.В. Грунский

Приложение  
к постановлению  
комитета по охране объектов  
культурного наследия  
Ростовской области  
от 20.11.2024 № 2500

**ГРАНИЦЫ**

территории выявленного объекта культурного наследия «Жилой дом  
Я.М. Дринберга», расположенного по адресу: Ростовская область,  
г. Таганрог, ул. Чехова, 159, литер Б

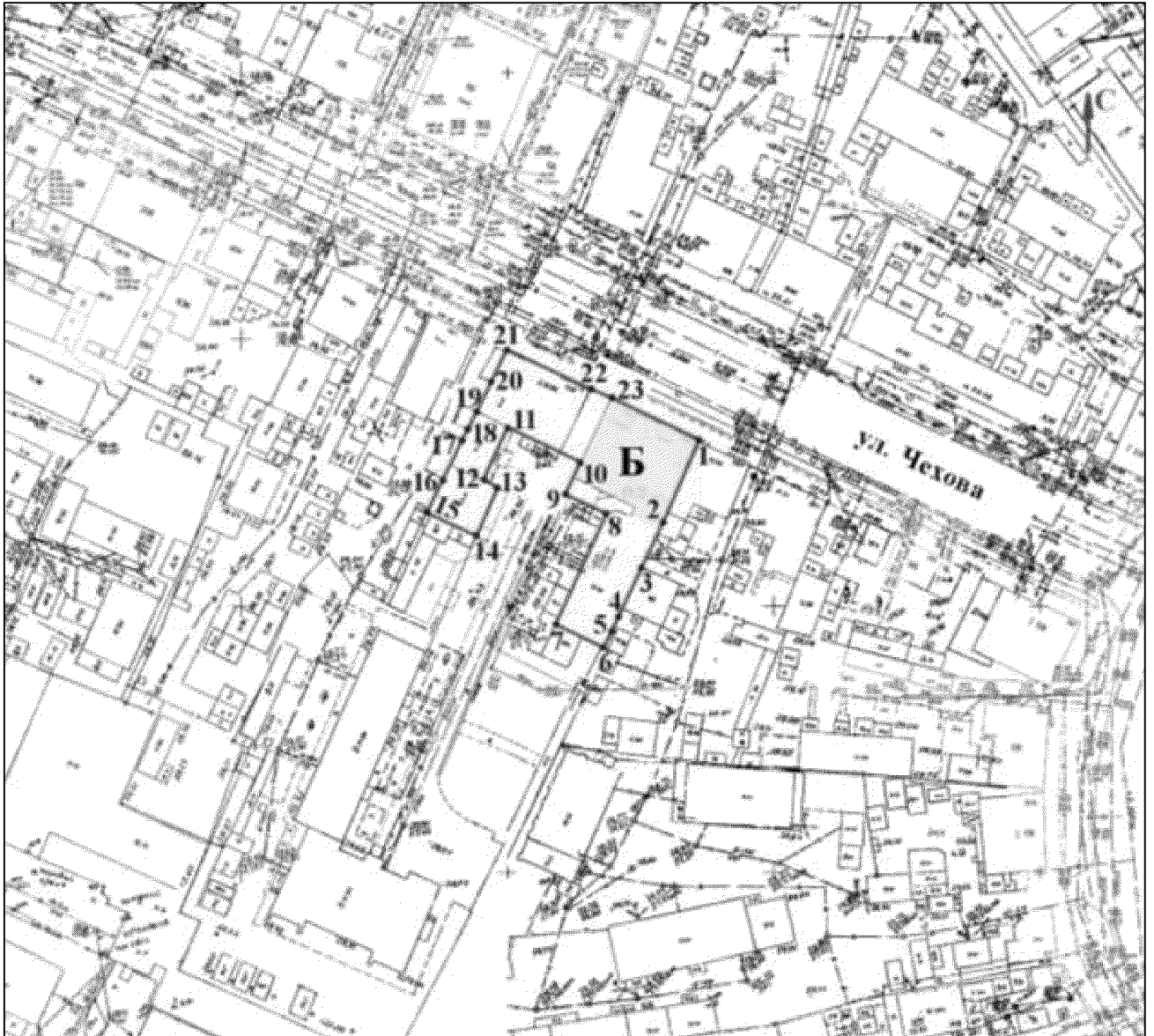
1. Таблица координат характерных точек границ территории выявленного  
объекта культурного наследия «Жилой дом Я.М. Дринберга», расположенного  
по адресу: Ростовская область, г. Таганрог, ул. Чехова, 159, литер Б

Координатами характерных точек границ территории выявленного объекта культурного наследия «Жилой дом Я.М. Дринберга», расположенного по адресу: Ростовская область, г. Таганрог, ул. Чехова, 159, литер Б (далее – выявленный объект культурного наследия), являются:

Обозначение (номер) характерной точки	Координаты характерных точек во Всемирной геодезической системе координат (WGS-84)		Координаты характерных точек в местной системе координат (МСК-61)	
	Северной широты	Восточной долготы	X	Y
1	2	3	4	5
1	47°12'47.63"	38°54'48.19"	420416.65	1370567.95
2	47°12'47.15"	38°54'47.88"	420401.54	1370561.54
3	47°12'46.86"	38°54'47.68"	420392.72	1370557.57
4	47°12'46.59"	38°54'47.49"	420384.36	1370553.65
5	47°12'46.50"	38°54'47.43"	420381.44	1370552.31
6	47°12'46.41"	38°54'47.36"	420378.59	1370550.88
7	47°12'46.56"	38°54'46.90"	420383.08	1370541.21
8	47°12'47.22"	38°54'47.37"	420403.61	1370550.79
9	47°12'47.32"	38°54'47.05"	420406.66	1370543.99
10	47°12'47.50"	38°54'47.17"	420412.22	1370546.53
11	47°12'47.70"	38°54'46.52"	420418.19	1370532.72
12	47°12'47.41"	38°54'46.31"	420409.32	1370528.50

1	2	3	4	5
13	47°12'47.38"	38°54'46.42"	420408.27	1370530.72
14	47°12'47.07"	38°54'46.20"	420398.81	1370526.21
15	47°12'47.20"	38°54'45.80"	420402.73	1370517.88
16	47°12'47.39"	38°54'45.94"	420408.53	1370520.65
17	47°12'47.62"	38°54'46.10"	420415.67	1370524.05
18	47°12'47.69"	38°54'46.15"	420417.83	1370525.08
19	47°12'47.79"	38°54'46.23"	420421.15	1370526.66
20	47°12'47.98"	38°54'46.36"	420426.76	1370529.33
21	47°12'48.16"	38°54'46.48"	420432.52	1370531.85
22	47°12'47.93"	38°54'47.21"	420425.60	1370547.13
23	47°12'47.88"	38°54'47.40"	420424.05	1370551.14
1	47°12'47.63"	38°54'48.19"	420416.65	1370567.95

## 2. Схема границ территории выявленного объекта культурного наследия



Условные обозначения:



- выявленный объект культурного наследия;




- границы территории выявленного объекта культурного наследия;

1 – 23

- характерные точки границы территории выявленного объекта культурного наследия.

Председатель комитета  
по охране объектов культурного  
наследия Ростовской области



И.В. Грунский