



КОМИТЕТ ПО ОХРАНЕ ОБЪЕКТОВ КУЛЬТУРНОГО НАСЛЕДИЯ РОСТОВСКОЙ ОБЛАСТИ

ПОСТАНОВЛЕНИЕ

от 28.04.2023 № 449

г. Ростов-на-Дону

О включении объекта, обладающего признаками объекта культурного наследия, расположенного по адресу: Ростовская область, г. Таганрог, ул. Александровская, 80-1, литеры А, А1, а, в перечень выявленных объектов культурного наследия и об утверждении границ его территории

В соответствии с пунктом 5 статьи 3¹, статьями 16¹, 47², 47³ Федерального закона от 25.06.2002 № 73-ФЗ «Об объектах культурного наследия (памятниках истории и культуры) народов Российской Федерации», приказом Министерства культуры Российской Федерации от 02.07.2015 № 1905 «Об утверждении порядка проведения работ по выявлению объектов, обладающих признаками объекта культурного наследия, и государственному учету объектов, обладающих признаками объекта культурного наследия», постановлением Правительства Ростовской области от 20.07.2016 № 516 «Об утверждении Порядка организации работы по установлению историко-культурной ценности объекта, обладающего признаками объекта культурного наследия», постановлением Правительства Ростовской области от 28.08.2019 № 616 «Об установлении Порядка утверждения границ территории выявленного объекта культурного наследия», заключением о наличии историко-культурной ценности объекта, обладающего признаками объекта культурного наследия «Жилой дом А.А. Папагеоргопуло», расположенного по адресу: Ростовская область, г. Таганрог, ул. Александровская, 80-1, литеры А, А1, а, и о включении его в перечень выявленных объектов культурного наследия Ростовской области от 04.04.2022 № 28, комитет по охране объектов культурного наследия Ростовской области **п о с т а н о в л я е т:**

1. Включить объект, обладающий признаками объекта культурного наследия, расположенный по адресу: Ростовская область, г. Таганрог, ул. Александровская, 80-1, литеры А, А1, а, в перечень выявленных объектов культурного наследия с наименованием «Жилой дом А.А. Папагеоргопуло».

2. Утвердить границы территории выявленного объекта культурного наследия «Жилой дом А.А. Папагеоргопуло», расположенного по адресу: Ростовская область, г. Таганрог, ул. Александровская, 80-1, литеры А, А1, а, согласно приложению.


3. Определить, что сохранение, содержание и использование выявленного объекта культурного наследия «Жилой дом А.А. Папагеоргопуло»,

расположенного по адресу: Ростовская область, г. Таганрог, ул. Александровская, 80-1, литеры А, А1, а, осуществляется в соответствии с требованиями, предусмотренными статьями 47², 47³ Федерального закона от 25.06.2002 № 73-ФЗ «Об объектах культурного наследия (памятниках истории и культуры) народов Российской Федерации».

4. Настоящее постановление вступает в силу со дня его официального опубликования.

5. Контроль за выполнением настоящего постановления возложить на заместителя председателя комитета по охране объектов культурного наследия Ростовской области – начальника отдела охраны объектов культурного наследия Коробову И.В.

Председатель комитета
по охране объектов культурного
наследия Ростовской области



И.В. Грунский

Приложение
к постановлению
комитета по охране объектов
культурного наследия
Ростовской области
от 28.04.2023 № 449

ГРАНИЦЫ

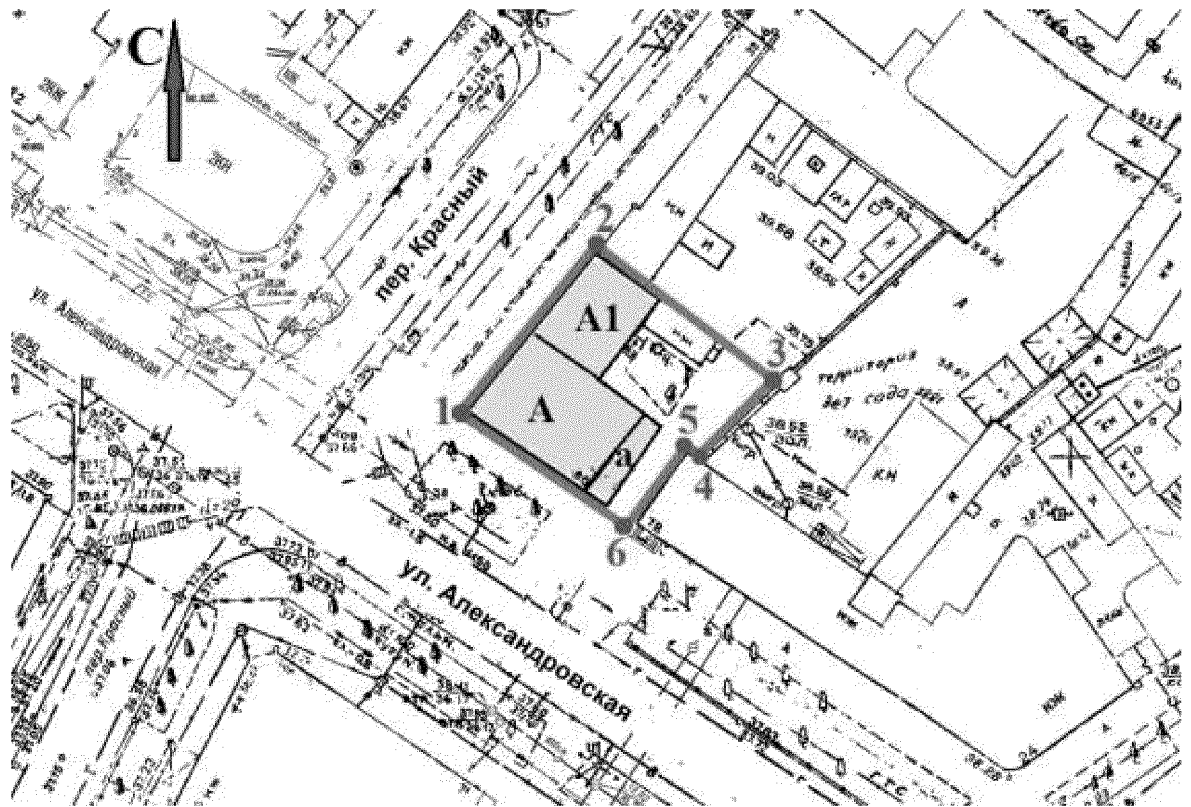
территории выявленного объекта культурного наследия «Жилой дом
А.А. Папагеоргопуло», расположенного по адресу: Ростовская область,
г. Таганрог, ул. Александровская, 80-1, литеры А, А1, а

1. Таблица координат характерных точек границ территории
выявленного объекта культурного наследия «Жилой дом
А.А. Папагеоргопуло», расположенного по адресу: Ростовская область,
г. Таганрог, ул. Александровская, 80-1, литеры А, А1, а

Координатами характерных точек границ территории выявленного объекта культурного наследия «Жилой дом А.А. Папагеоргопуло», расположенного по адресу: Ростовская область, г. Таганрог, ул. Александровская, 80-1, литеры А, А1, а (далее – выявленный объект культурного наследия), являются:

Обозначение (номер) характерной точки	Координаты характерных точек во Всемирной геодезической системе координат (WGS-84)		Координаты характерных точек в местной системе координат (МСК)	
	Северной широты	Восточной долготы	X	Y
1	47°12'48.42"	38°55'24.18"	420449.68	1371322.55
2	47°12'48.91"	38°55'24.76"	420465.01	1371334.61
3	47°12'48.48"	38°55'25.60"	420452.00	1371352.39
4	47°12'48.25"	38°55'25.24"	420444.68	1371344.94
5	47°12'48.27"	38°55'25.19"	420445.40	1371343.78
6	47°12'48.03"	38°55'24.93"	420438.00	1371338.52
1	47°12'48.42"	38°55'24.18"	420449.68	1371322.55

2. Схема границ территории выявленного объекта культурного наследия



Условные обозначения:



- выявленный объект культурного наследия;




- границы территории выявленного объекта культурного наследия;

1-6

- характерные точки границы территории выявленного объекта культурного наследия.

Председатель комитета
по охране объектов культурного
наследия Ростовской области



И.В. Грунский