



## **КОМИТЕТ ПО ОХРАНЕ ОБЪЕКТОВ КУЛЬТУРНОГО НАСЛЕДИЯ РОСТОВСКОЙ ОБЛАСТИ**

### **ПОСТАНОВЛЕНИЕ**

от 28.04.2023 № 450

г. Ростов-на-Дону

#### **О включении объекта, обладающего признаками объекта культурного наследия, расположенного по адресу: Ростовская область, г. Таганрог, ул. Александровская, 89/23, пер. Гоголевский, литер Б, в перечень выявленных объектов культурного наследия и об утверждении границ его территории**

В соответствии с пунктом 5 статьи 3<sup>1</sup>, статьями 16<sup>1</sup>, 47<sup>2</sup>, 47<sup>3</sup> Федерального закона от 25.06.2002 № 73-ФЗ «Об объектах культурного наследия (памятниках истории и культуры) народов Российской Федерации», приказом Министерства культуры Российской Федерации от 02.07.2015 № 1905 «Об утверждении порядка проведения работ по выявлению объектов, обладающих признаками объекта культурного наследия, и государственному учету объектов, обладающих признаками объекта культурного наследия», постановлением Правительства Ростовской области от 20.07.2016 № 516 «Об утверждении Порядка организации работы по установлению историко-культурной ценности объекта, обладающего признаками объекта культурного наследия», постановлением Правительства Ростовской области от 28.08.2019 № 616 «Об установлении Порядка утверждения границ территории выявленного объекта культурного наследия», заключением о наличии историко-культурной ценности объекта, обладающего признаками объекта культурного наследия «Жилой дом Е.П. Ильченко», расположенного по адресу: Ростовская область, г. Таганрог, ул. Александровская, 89/23, пер. Гоголевский, литер Б, и о включении его в перечень выявленных объектов культурного наследия Ростовской области от 04.04.2022 № 30, комитет по охране объектов культурного наследия Ростовской области **п о с т а н о в л я е т**:

1. Включить объект, обладающий признаками объекта культурного наследия, расположенный по адресу: Ростовская область, г. Таганрог, ул. Александровская, 89/23, пер. Гоголевский, литер Б, в перечень выявленных объектов культурного наследия с наименованием «Жилой дом Е.П. Ильченко».


2. Утвердить границы территории выявленного объекта культурного наследия «Жилой дом Е.П. Ильченко», расположенного по адресу: Ростовская область, г. Таганрог, ул. Александровская, 89/23, пер. Гоголевский, литер Б, согласно приложению.

3. Определить, что сохранение, содержание и использование выявленного объекта культурного наследия «Жилой дом Е.П. Ильченко», расположенного по адресу: Ростовская область, г. Таганрог, ул. Александровская, 89/23, пер. Гоголевский, литер Б, осуществляется в соответствии с требованиями, предусмотренными статьями 47<sup>2</sup>, 47<sup>3</sup> Федерального закона от 25.06.2002 № 73-ФЗ «Об объектах культурного наследия (памятниках истории и культуры) народов Российской Федерации».

4. Настоящее постановление вступает в силу со дня его официального опубликования.

5. Контроль за выполнением настоящего постановления возложить на заместителя председателя комитета по охране объектов культурного наследия Ростовской области – начальника отдела охраны объектов культурного наследия Коробову И.В.

Председатель комитета  
по охране объектов культурного  
наследия Ростовской области



И.В. Грунский

Приложение  
к постановлению  
комитета по охране объектов  
культурного наследия  
Ростовской области  
от 28.04.2023 № 450

### ГРАНИЦЫ

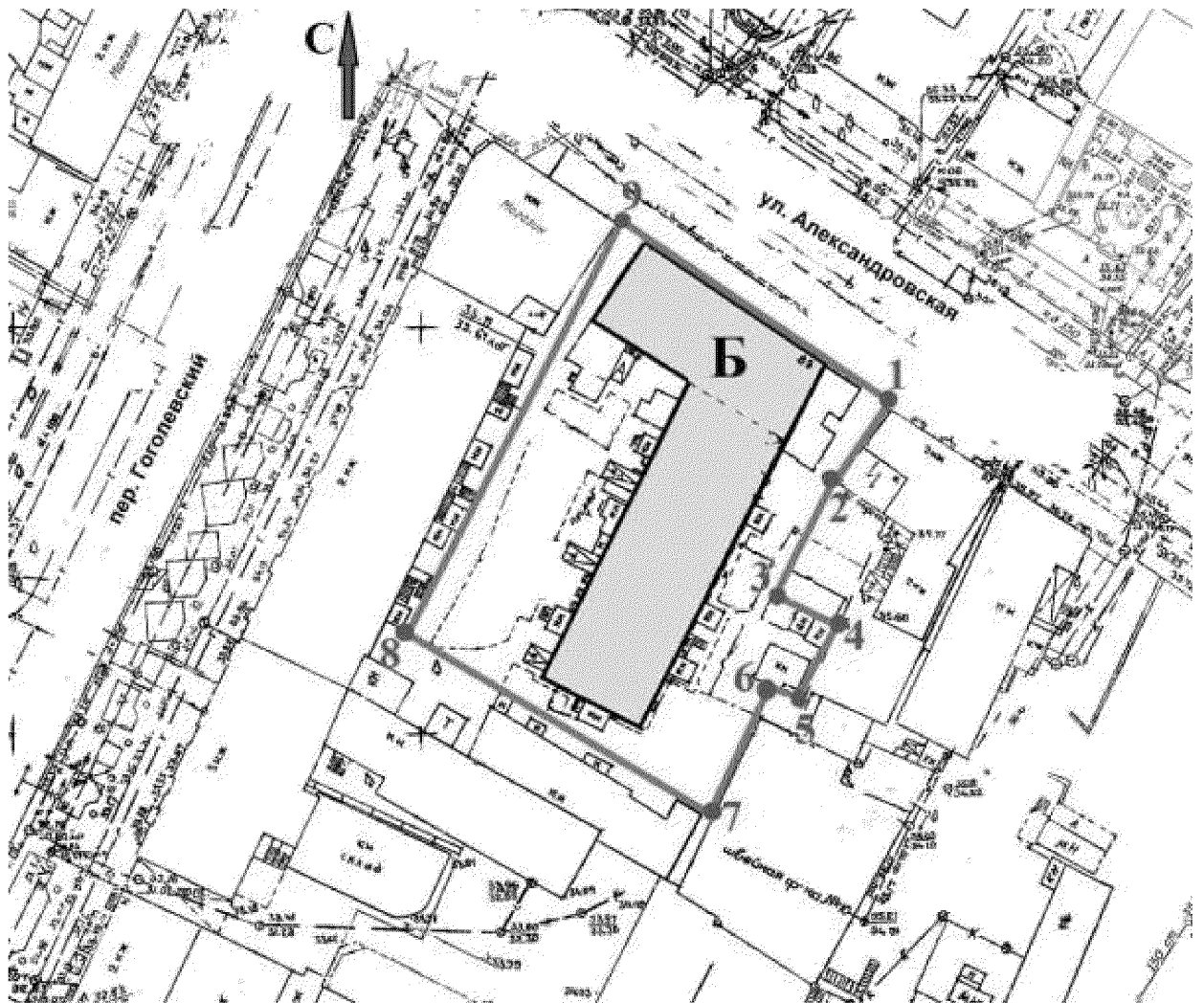
территории выявленного объекта культурного наследия «Жилой дом  
Е.П. Ильченко», расположенного по адресу: Ростовская область, г. Таганрог,  
ул. Александровская, 89/23, пер. Гоголевский, литер Б

1. Таблица координат характерных точек границ территории  
выявленного объекта культурного наследия «Жилой дом Е.П. Ильченко»,  
расположенного по адресу: Ростовская область, г. Таганрог,  
ул. Александровская, 89/23, пер. Гоголевский, литер Б

Координатами характерных точек границ территории выявленного объекта культурного наследия «Жилой дом Е.П. Ильченко», расположенного по адресу: Ростовская область, г. Таганрог, ул. Александровская, 89/23, пер. Гоголевский, литер Б (далее – выявленный объект культурного наследия), являются:

Обозначение (номер) характерной точки	Координаты характерных точек во Всемирной геодезической системе координат (WGS-84)		Координаты характерных точек в местной системе координат (МСК)	
	Северной широты	Восточной долготы	X	Y
1	47°12'54.43"	38°55'8.33"	420631.50	1370986.83
2	47°12'54.12"	38°55'8.04"	420621.72	1370980.78
3	47°12'53.57"	38°55'7.56"	420604.69	1370970.81
4	47°12'53.42"	38°55'8.02"	420600.25	1370980.73
5	47°12'53.10"	38°55'7.80"	420590.23	1370976.19
6	47°12'53.16"	38°55'7.61"	420592.07	1370972.13
7	47°12'52.76"	38°55'7.34"	420579.72	1370966.53
8	47°12'53.50"	38°55'5.50"	420602.10	1370927.55
9	47°12'55.14"	38°55'6.77"	420653.03	1370953.61
1	47°12'54.43"	38°55'8.33"	420631.50	1370986.83


## 2. Схема границ территории выявленного объекта культурного наследия



Условные обозначения:

- выявленный объект культурного наследия;
- границы территории выявленного объекта культурного наследия;
- 1-9** - характерные точки границы территории выявленного объекта культурного наследия.

Председатель комитета  
по охране объектов культурного  
наследия Ростовской области



И.В. Грунский