



## **КОМИТЕТ ПО ОХРАНЕ ОБЪЕКТОВ КУЛЬТУРНОГО НАСЛЕДИЯ РОСТОВСКОЙ ОБЛАСТИ**

### **ПОСТАНОВЛЕНИЕ**

от 28.04.2023 № 455

г. Ростов-на-Дону

#### **О включении объекта, обладающего признаками объекта культурного наследия, расположенного по адресу: Ростовская область, г. Таганрог, ул. Александровская, 101, литер Д, в перечень выявленных объектов культурного наследия и об утверждении границ его территории**

В соответствии с пунктом 5 статьи 3<sup>1</sup>, статьями 16<sup>1</sup>, 47<sup>2</sup>, 47<sup>3</sup> Федерального закона от 25.06.2002 № 73-ФЗ «Об объектах культурного наследия (памятниках истории и культуры) народов Российской Федерации», приказом Министерства культуры Российской Федерации от 02.07.2015 № 1905 «Об утверждении порядка проведения работ по выявлению объектов, обладающих признаками объекта культурного наследия, и государственному учету объектов, обладающих признаками объекта культурного наследия», постановлением Правительства Ростовской области от 20.07.2016 № 516 «Об утверждении Порядка организации работы по установлению историко-культурной ценности объекта, обладающего признаками объекта культурного наследия», постановлением Правительства Ростовской области от 28.08.2019 № 616 «Об установлении Порядка утверждения границ территории выявленного объекта культурного наследия», заключением о наличии историко-культурной ценности объекта, обладающего признаками объекта культурного наследия ««Жилой дом П.И. Трахтерова», расположенного по адресу: Ростовская область, г. Таганрог, ул. Александровская, 101, литер Д, и о включении его в перечень выявленных объектов культурного наследия Ростовской области от 04.04.2022 № 37, комитет по охране объектов культурного наследия Ростовской области **п о с т а н о в л я е т:**

1. Включить объект, обладающий признаками объекта культурного наследия, расположенный по адресу: Ростовская область, г. Таганрог, ул. Александровская, 101, литер Д, в перечень выявленных объектов культурного наследия с наименованием «Жилой дом П.И. Трахтерова».


2. Утвердить границы территории выявленного объекта культурного наследия «Жилой дом П.И. Трахтерова», расположенного по адресу: Ростовская область, г. Таганрог, ул. Александровская, 101, литер Д, согласно приложению.

3. Определить, что сохранение, содержание и использование выявленного объекта культурного наследия «Жилой дом П.И. Трахтерова», расположенного по адресу: Ростовская область, г. Таганрог, ул. Александровская, 101, литер Д, осуществляется в соответствии с требованиями, предусмотренными статьями 47<sup>2</sup>, 47<sup>3</sup> Федерального закона от 25.06.2002 № 73-ФЗ «Об объектах культурного наследия (памятниках истории и культуры) народов Российской Федерации».

4. Настоящее постановление вступает в силу со дня его официального опубликования.

5. Контроль за выполнением настоящего постановления возложить на заместителя председателя комитета по охране объектов культурного наследия Ростовской области – начальника отдела охраны объектов культурного наследия Коробову И.В.

Председатель комитета  
по охране объектов культурного  
наследия Ростовской области



И.В. Грунский

Приложение  
к постановлению  
комитета по охране объектов  
культурного наследия  
Ростовской области  
от 28.04.2023 № 455

### ГРАНИЦЫ

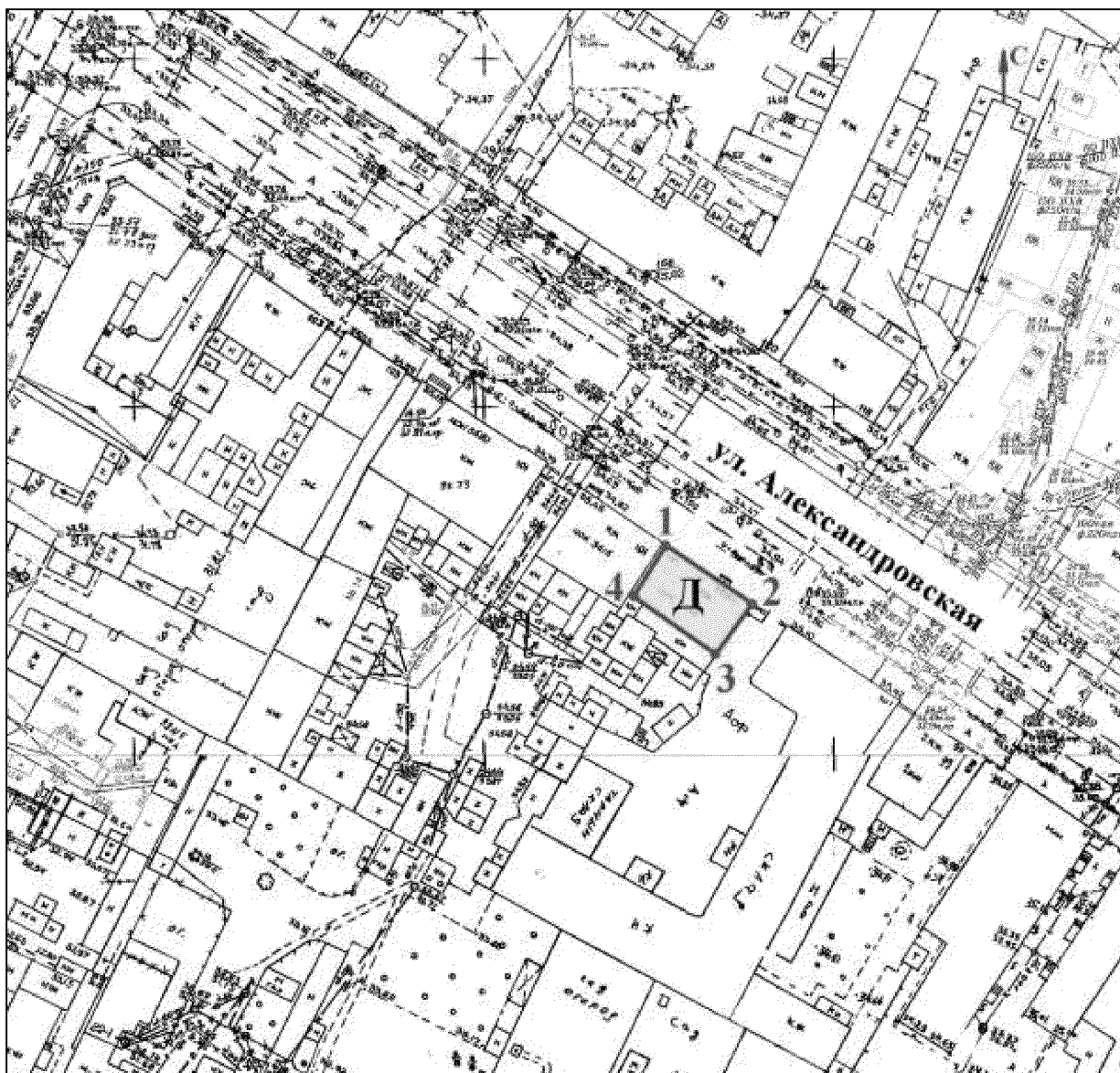
территории выявленного объекта культурного наследия «Жилой дом П.И. Трахтерова», расположенного по адресу: Ростовская область, г. Таганрог, ул. Александровская, 101, литер Д

1. Таблица координат характерных точек границ территории выявленного объекта культурного наследия «Жилой дом П.И. Трахтерова», расположенного по адресу: Ростовская область, г. Таганрог, ул. Александровская, 101, литер Д

Координатами характерных точек границ территории выявленного объекта культурного наследия «Жилой дом П.И. Трахтерова», расположенного по адресу: Ростовская область, г. Таганрог, ул. Александровская, 101, литер Д (далее – выявленный объект культурного наследия), являются:

Обозначение (номер) характерной точки	Координаты характерных точек во Всемирной геодезической системе координат (WGS-84)		Координаты характерных точек в местной системе координат (МСК)	
	Северной широты	Восточной долготы	X	Y
1	47°13'0.54"	38°54'54.98"	420816.68	1370703.62
2	47°13'0.27"	38°54'55.56"	420808.54	1370715.84
3	47°13'0.04"	38°54'55.33"	420801.45	1370711.12
4	47°13'0.31"	38°54'54.75"	420809.59	1370698.90
1	47°13'0.54"	38°54'54.98"	420816.68	1370703.62

## 2. Схема границ территории выявленного объекта культурного наследия



Условные обозначения:




- выявленный объект культурного наследия;



- границы территории выявленного объекта культурного наследия;

1 – 4 - характерные точки границы территории выявленного объекта культурного наследия.

Председатель комитета  
по охране объектов культурного  
наследия Ростовской области



И.В. Грунский