



КОМИТЕТ ПО ОХРАНЕ ОБЪЕКТОВ КУЛЬТУРНОГО НАСЛЕДИЯ РОСТОВСКОЙ ОБЛАСТИ

ПОСТАНОВЛЕНИЕ

от 28.04.2023 № 448

г. Ростов-на-Дону

О включении объекта, обладающего признаками объекта культурного наследия, расположенного по адресу: Ростовская область, г. Таганрог, ул. Александровская, 118-120, литер Г, в перечень выявленных объектов культурного наследия и об утверждении границ его территории

В соответствии с пунктом 5 статьи 3¹, статьями 16¹, 47², 47³ Федерального закона от 25.06.2002 № 73-ФЗ «Об объектах культурного наследия (памятниках истории и культуры) народов Российской Федерации», приказом Министерства культуры Российской Федерации от 02.07.2015 № 1905 «Об утверждении порядка проведения работ по выявлению объектов, обладающих признаками объекта культурного наследия, и государственному учету объектов, обладающих признаками объекта культурного наследия», постановлением Правительства Ростовской области от 20.07.2016 № 516 «Об утверждении Порядка организации работы по установлению историко-культурной ценности объекта, обладающего признаками объекта культурного наследия», постановлением Правительства Ростовской области от 28.08.2019 № 616 «Об установлении Порядка утверждения границ территории выявленного объекта культурного наследия», заключением о наличии историко-культурной ценности объекта, обладающего признаками объекта культурного наследия «Здание табачной фабрики П.И. Трахтерова», расположенного по адресу: Ростовская область, г. Таганрог, ул. Александровская, 118-120, литер Г, и о включении его в перечень выявленных объектов культурного наследия Ростовской области от 04.04.2022 № 43, комитет по охране объектов культурного наследия Ростовской области **п о с т а н о в л я е т:**

1. Включить объект, обладающий признаками объекта культурного наследия, расположенный по адресу: Ростовская область, г. Таганрог, ул. Александровская, 118-120, литер Г, в перечень выявленных объектов культурного наследия с наименованием «Здание табачной фабрики П.И. Трахтерова».


2. Утвердить границы территории выявленного объекта культурного наследия «Здание табачной фабрики П.И. Трахтерова», расположенного по адресу: Ростовская область, г. Таганрог, ул. Александровская, 118-120, литер Г, согласно приложению.

3. Определить, что сохранение, содержание и использование выявленного объекта культурного наследия «Здание табачной фабрики П.И. Трахтерова», расположенного по адресу: Ростовская область, г. Таганрог, ул. Александровская, 118-120, литер Г, осуществляется в соответствии с требованиями, предусмотренными статьями 47², 47³ Федерального закона от 25.06.2002 № 73-ФЗ «Об объектах культурного наследия (памятниках истории и культуры) народов Российской Федерации».

4. Настоящее постановление вступает в силу со дня его официального опубликования.

5. Контроль за выполнением настоящего постановления возложить на заместителя председателя комитета по охране объектов культурного наследия Ростовской области – начальника отдела охраны объектов культурного наследия Коробову И.В.

Председатель комитета
по охране объектов культурного
наследия Ростовской области



И.В. Грунский

Приложение
к постановлению
комитета по охране объектов
культурного наследия
Ростовской области
от 28.04.2023 № 448

ГРАНИЦЫ

территории выявленного объекта культурного наследия «Здание табачной фабрики П.И. Трахтерова», расположенного по адресу: Ростовская область, г. Таганрог, ул. Александровская, 118-120, литер Г

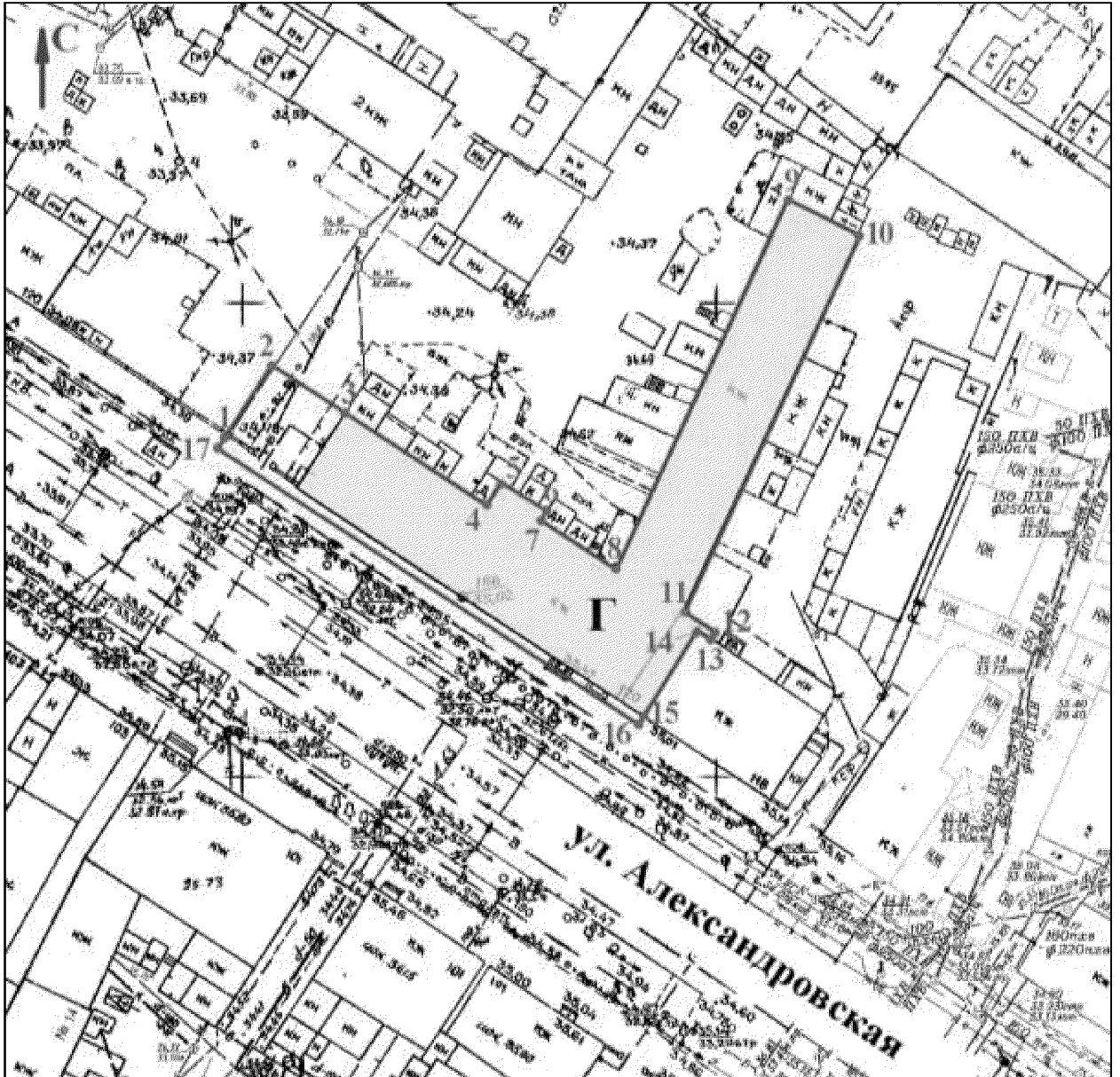
1. Таблица координат характерных точек границ территории выявленного объекта культурного наследия «Здание табачной фабрики П.И. Трахтерова», расположенного по адресу: Ростовская область, г. Таганрог, ул. Александровская, 118-120, литер Г

Координатами характерных точек границ территории выявленного объекта культурного наследия «Здание табачной фабрики П.И. Трахтерова», расположенного по адресу: Ростовская область, г. Таганрог, ул. Александровская, 118-120, литер Г (далее – выявленный объект культурного наследия), являются:

Обозначение (номер) характерной точки	Координаты характерных точек во Всемирной геодезической системе координат (WGS-84)		Координаты характерных точек в местной системе координат (МСК)	
	Северной широты	Восточной долготы	X	Y
1	47°13'2.41"	38°54'53.52"	420874.12	1370672.16
2	47°13'2.70"	38°54'53.80"	420883.00	1370677.76
3	47°13'2.48"	38°54'54.27"	420876.36	1370687.98
4	47°13'2.15"	38°54'54.98"	420866.51	1370703.09
5	47°13'2.23"	38°54'55.06"	420868.92	1370704.66
6	47°13'2.12"	38°54'55.29"	420865.74	1370709.71
7	47°13'2.10"	38°54'55.27"	420864.89	1370709.18
8	47°13'1.94"	38°54'55.62"	420859.98	1370716.53
9	47°13'3.21"	38°54'56.48"	420899.42	1370734.14
10	47°13'3.07"	38°54'56.82"	420895.28	1370741.41
11	47°13'1.78"	38°54'55.96"	420855.25	1370723.85
12	47°13'1.71"	38°54'56.10"	420853.23	1370726.83

13	47°13'1.68"	38°54'56.07"	420852.28	1370726.19
14	47°13'1.70"	38°54'56.04"	420852.74	1370725.50
15	47°13'1.41"	38°54'55.78"	420843.77	1370720.05
16	47°13'1.36"	38°54'55.73"	420842.27	1370719.14
17	47°13'2.38"	38°54'53.49"	420873.27	1370671.63
1	47°13'2.41"	38°54'53.52"	420874.12	1370672.16

2. Схема границ территории выявленного объекта культурного наследия



Условные обозначения:




- выявленный объект культурного наследия;



- границы территории выявленного объекта культурного наследия;

1 – 17 - характерные точки границы территории выявленного объекта культурного наследия.

Председатель комитета
по охране объектов культурного
наследия Ростовской области



И.В. Грунский