



КОМИТЕТ ПО ОХРАНЕ ОБЪЕКТОВ КУЛЬТУРНОГО НАСЛЕДИЯ РОСТОВСКОЙ ОБЛАСТИ

ПОСТАНОВЛЕНИЕ

от 28.04.2023 № 459

г. Ростов-на-Дону

О включении объекта, обладающего признаками объекта культурного наследия, расположенного по адресу: Ростовская область, г. Таганрог, ул. Чехова, 35, литер А, в перечень выявленных объектов культурного наследия и об утверждении границ его территории

В соответствии с пунктом 5 статьи 3¹, статьями 16¹, 47², 47³ Федерального закона от 25.06.2002 № 73-ФЗ «Об объектах культурного наследия (памятниках истории и культуры) народов Российской Федерации», приказом Министерства культуры Российской Федерации от 02.07.2015 № 1905 «Об утверждении порядка проведения работ по выявлению объектов, обладающих признаками объекта культурного наследия, и государственному учету объектов, обладающих признаками объекта культурного наследия», постановлением Правительства Ростовской области от 20.07.2016 № 516 «Об утверждении Порядка организации работы по установлению историко-культурной ценности объекта, обладающего признаками объекта культурного наследия», постановлением Правительства Ростовской области от 28.08.2019 № 616 «Об установлении Порядка утверждения границ территории выявленного объекта культурного наследия», заключением о наличии историко-культурной ценности объекта, обладающего признаками объекта культурного наследия «Жилой дом А.А. Водорезова», расположенного по адресу: Ростовская область, г. Таганрог, ул. Чехова, 35, литер А, и о включении его в перечень выявленных объектов культурного наследия Ростовской области от 03.03.2022 № 8, комитет по охране объектов культурного наследия Ростовской области **п о с т а н о в л я е т**:

1. Включить объект, обладающий признаками объекта культурного наследия, расположенный по адресу: Ростовская область, г. Таганрог, ул. Чехова, 35, литер А, в перечень выявленных объектов культурного наследия с наименованием «Жилой дом А.А. Водорезова».

2. Утвердить границы территории выявленного объекта культурного наследия «Жилой дом А.А. Водорезова», расположенного по адресу: Ростовская область, г. Таганрог, ул. Чехова, 35, литер А, согласно приложению.


3. Определить, что сохранение, содержание и использование выявленного объекта культурного наследия «Жилой дом А.А. Водорезова», расположенного по адресу: Ростовская область, г. Таганрог, ул. Чехова, 35, литер А,

осуществляется в соответствии с требованиями, предусмотренными статьями 47², 47³ Федерального закона от 25.06.2002 № 73-ФЗ «Об объектах культурного наследия (памятниках истории и культуры) народов Российской Федерации».

4. Настоящее постановление вступает в силу со дня его официального опубликования.

5. Контроль за выполнением настоящего постановления возложить на заместителя председателя комитета по охране объектов культурного наследия Ростовской области – начальника отдела охраны объектов культурного наследия Коробову И.В.

Председатель комитета
по охране объектов культурного
наследия Ростовской области



И.В. Грунский

Приложение
к постановлению
комитета по охране объектов
культурного наследия
Ростовской области
от 28.04.2023 № 459

ГРАНИЦЫ

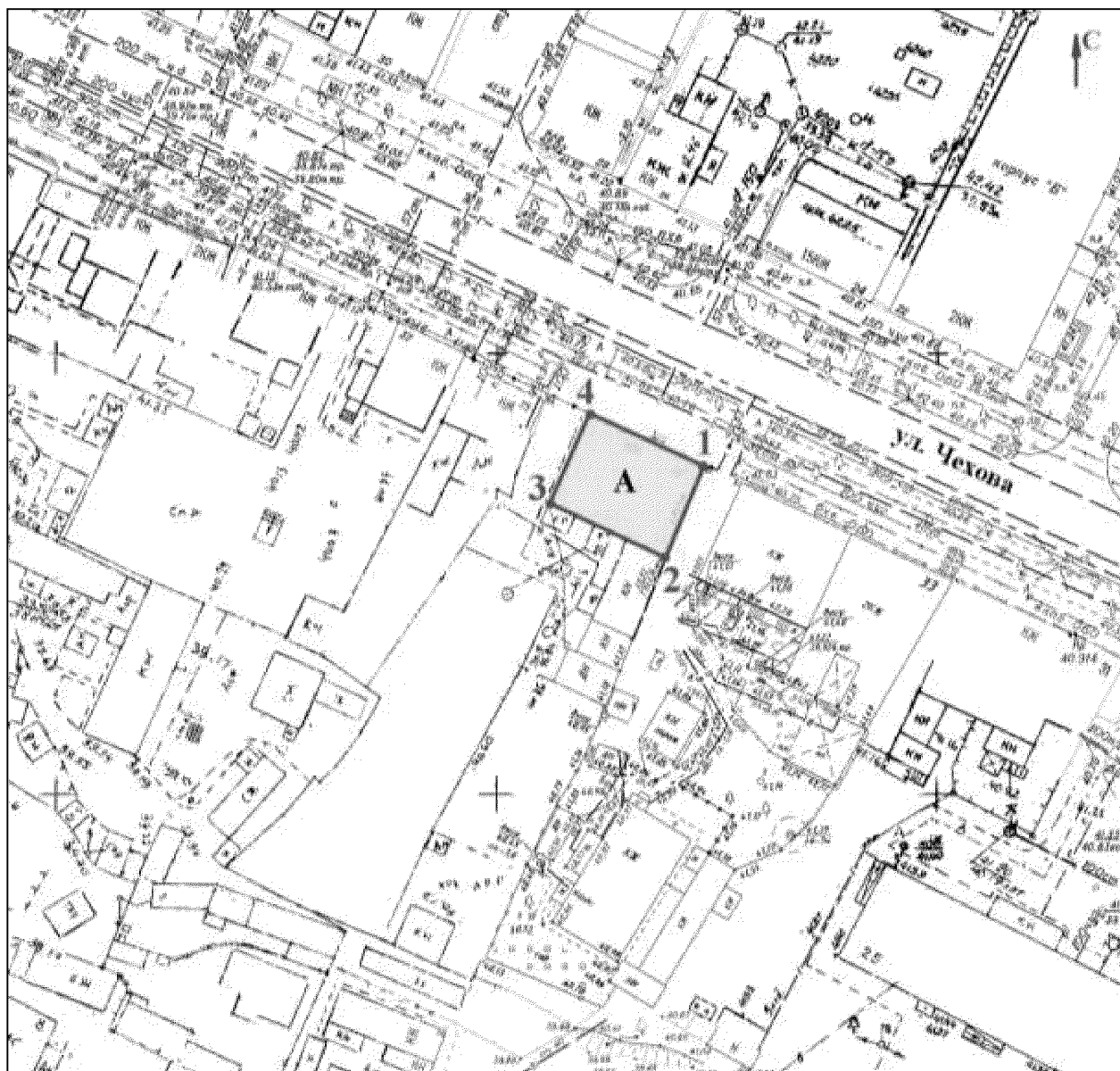
территории выявленного объекта культурного наследия «Жилой дом
А.А. Водорезова», расположенного по адресу: Ростовская область, г. Таганрог,
ул. Чехова, 35, литер А

1. Таблица координат характерных точек границ территории
выявленного объекта культурного наследия «Жилой дом А.А. Водорезова»,
расположенного по адресу: Ростовская область, г. Таганрог, ул. Чехова, 35,
литер А

Координатами характерных точек границ территории выявленного объекта культурного наследия «Жилой дом А.А. Водорезова», расположенного по адресу: Ростовская область, г. Таганрог, ул. Чехова, 35, литер А (далее – выявленный объект культурного наследия), являются:

Обозначение (номер) характерной точки	Координаты характерных точек во Всемирной геодезической системе координат (WGS-84)		Координаты характерных точек в местной системе координат (МСК)	
	Северной широты	Восточной долготы	X	Y
1	47°12'18.71"	38°56'18.06"	419546.04	1372467.61
2	47°12'18.36"	38°56'17.85"	419535.34	1372463.26
3	47°12'18.55"	38°56'17.20"	419540.91	1372449.55
4	47°12'18.89"	38°56'17.42"	419551.61	1372453.90
1	47°12'18.71"	38°56'18.06"	419546.04	1372467.61

2. Схема границ территории выявленного объекта культурного наследия



Условные обозначения:




- выявленный объект культурного наследия;



- границы территории выявленного объекта культурного наследия;

1 – 4 - характерные точки границы территории выявленного объекта культурного наследия.

Председатель комитета
по охране объектов культурного
наследия Ростовской области



И.В. Грунский