



КОМИТЕТ ПО ОХРАНЕ ОБЪЕКТОВ КУЛЬТУРНОГО НАСЛЕДИЯ РОСТОВСКОЙ ОБЛАСТИ

ПОСТАНОВЛЕНИЕ

от 28.04.2023 № 458

г. Ростов-на-Дону

О включении объекта, обладающего признаками объекта культурного наследия, расположенного по адресу: Ростовская область, г. Таганрог, ул. Чехова, 30/49, пер. Некрасовский, литеры А, А1, в перечень выявленных объектов культурного наследия и об утверждении границ его территории

В соответствии с пунктом 5 статьи 3¹, статьями 16¹, 47², 47³ Федерального закона от 25.06.2002 № 73-ФЗ «Об объектах культурного наследия (памятниках истории и культуры) народов Российской Федерации», приказом Министерства культуры Российской Федерации от 02.07.2015 № 1905 «Об утверждении порядка проведения работ по выявлению объектов, обладающих признаками объекта культурного наследия, и государственному учету объектов, обладающих признаками объекта культурного наследия», постановлением Правительства Ростовской области от 20.07.2016 № 516 «Об утверждении Порядка организации работы по установлению историко-культурной ценности объекта, обладающего признаками объекта культурного наследия», постановлением Правительства Ростовской области от 28.08.2019 № 616 «Об установлении Порядка утверждения границ территории выявленного объекта культурного наследия», заключением о наличии историко-культурной ценности объекта, обладающего признаками объекта культурного наследия «Доходный дом А.И. Чиликина», расположенного по адресу: Ростовская область, г. Таганрог, ул. Чехова, 30/49, пер. Некрасовский, литеры А, А1, и о включении его в перечень выявленных объектов культурного наследия Ростовской области от 04.04.2022 № 27, комитет по охране объектов культурного наследия Ростовской области **п о с т а н о в л я е т:**

1. Включить объект, обладающий признаками объекта культурного наследия, расположенный по адресу: Ростовская область, г. Таганрог, ул. Чехова, 30/49, пер. Некрасовский, литеры А, А1, в перечень выявленных объектов культурного наследия с наименованием «Доходный дом А.И. Чиликина».


2. Утвердить границы территории выявленного объекта культурного наследия «Доходный дом А.И. Чиликина», расположенного по адресу: Ростовская область, г. Таганрог, ул. Чехова, 30/49, пер. Некрасовский, литеры А, А1, согласно приложению.

3. Определить, что сохранение, содержание и использование выявленного объекта культурного наследия «Доходный дом А.И. Чиликина», расположенного по адресу: Ростовская область, г. Таганрог, ул. Чехова, 30/49, пер. Некрасовский, литеры А, А1, осуществляется в соответствии с требованиями, предусмотренными статьями 47², 47³ Федерального закона от 25.06.2002 № 73-ФЗ «Об объектах культурного наследия (памятниках истории и культуры) народов Российской Федерации».

4. Настоящее постановление вступает в силу со дня его официального опубликования.

5. Контроль за выполнением настоящего постановления возложить на заместителя председателя комитета по охране объектов культурного наследия Ростовской области – начальника отдела охраны объектов культурного наследия Коробову И.В.

Председатель комитета
по охране объектов культурного
наследия Ростовской области



И.В. Грунский

Приложение
к постановлению
комитета по охране объектов
культурного наследия
Ростовской области
от 28.04.2023 № 458

ГРАНИЦЫ

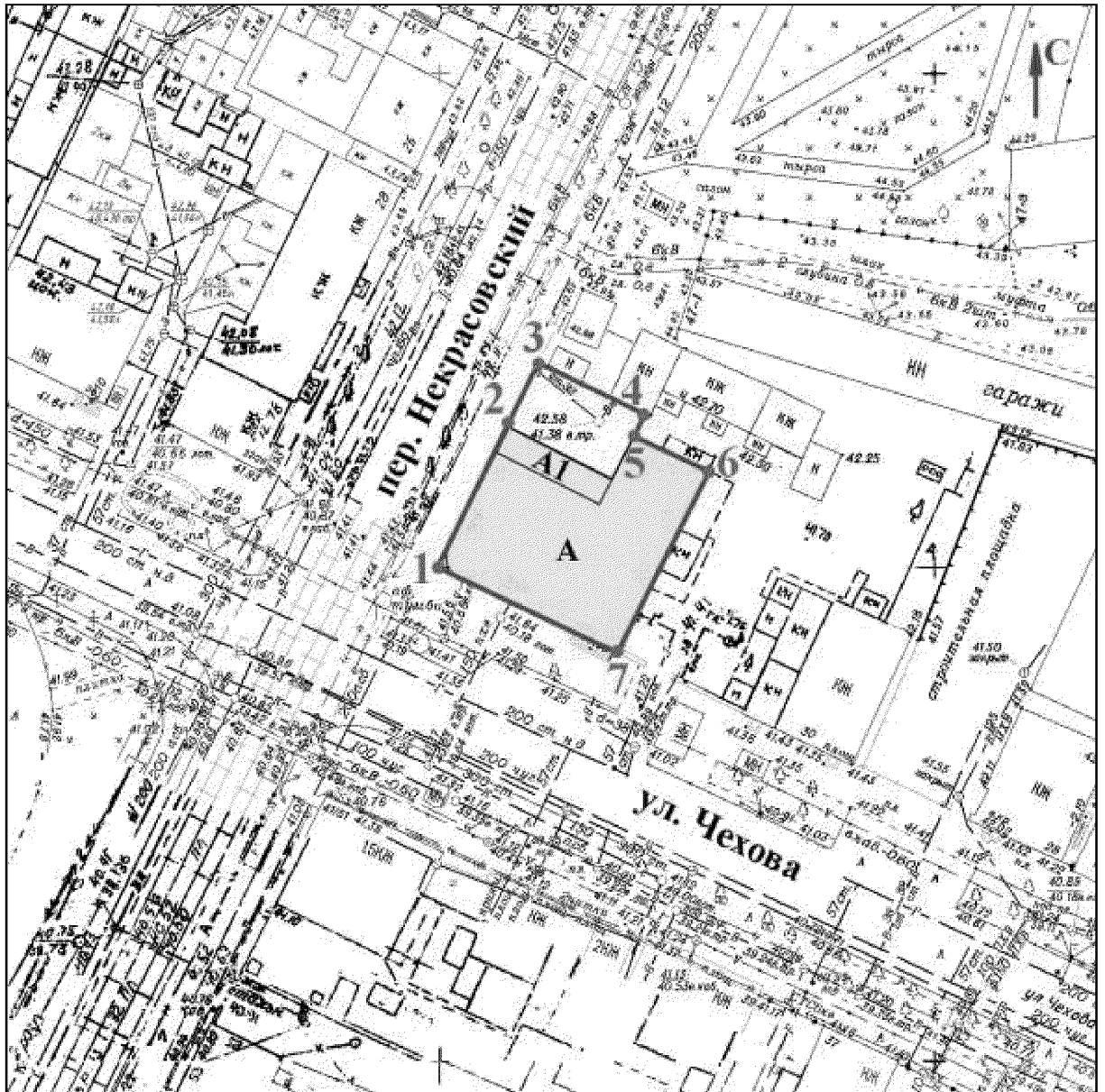
территории выявленного объекта культурного наследия «Доходный дом А.И. Чиликина», расположенного по адресу: Ростовская область, г. Таганрог, ул. Чехова, 30/49, пер. Некрасовский, литеры А, А1

1. Таблица координат характерных точек границ территории выявленного объекта культурного наследия «Доходный дом А.И. Чиликина», расположенного по адресу: Ростовская область, г. Таганрог, ул. Чехова, 30/49, пер. Некрасовский, литеры А, А1

Координатами характерных точек границ территории выявленного объекта культурного наследия «Доходный дом А.И. Чиликина», расположенного по адресу: Ростовская область, г. Таганрог, ул. Чехова, 30/49, пер. Некрасовский, литеры А, А1 (далее – выявленный объект культурного наследия), являются:

Обозначение (номер) характерной точки	Координаты характерных точек во Всемирной геодезической системе координат (WGS-84)		Координаты характерных точек в местной системе координат (МСК)	
	Северной широты	Восточной долготы	X	Y
1	47°12'20.74"	38°56'14.56"	419607.93	1372393.05
2	47°12'21.26"	38°56'14.94"	419624.16	1372400.83
3	47°12'21.42"	38°56'15.05"	419628.89	1372403.07
4	47°12'21.26"	38°56'15.52"	419624.32	1372413.08
5	47°12'21.16"	38°56'15.45"	419621.16	1372411.58
6	47°12'21.04"	38°56'15.83"	419617.42	1372419.76
7	47°12'20.47"	38°56'15.41"	419599.66	1372411.02
1	47°12'20.74"	38°56'14.56"	419607.93	1372393.05

2. Схема границ территории выявленного объекта культурного наследия



Условные обозначения:



- выявленный объект культурного наследия;




- границы территории выявленного объекта культурного наследия;

1 – 7

- характерные точки границы территории выявленного объекта культурного наследия.

Председатель комитета
по охране объектов культурного
наследия Ростовской области



И.В. Грунский