



КОМИТЕТ ПО ОХРАНЕ ОБЪЕКТОВ КУЛЬТУРНОГО НАСЛЕДИЯ РОСТОВСКОЙ ОБЛАСТИ

ПОСТАНОВЛЕНИЕ

от 28.04.2023 № 451

г. Ростов-на-Дону

О включении объекта, обладающего признаками объекта культурного наследия, расположенного по адресу: Ростовская область, г. Таганрог, ул. Александровская, 94, литер Г, в перечень выявленных объектов культурного наследия и об утверждении границ его территории

В соответствии с пунктом 5 статьи 3¹, статьями 16¹, 47², 47³ Федерального закона от 25.06.2002 № 73-ФЗ «Об объектах культурного наследия (памятниках истории и культуры) народов Российской Федерации», приказом Министерства культуры Российской Федерации от 02.07.2015 № 1905 «Об утверждении порядка проведения работ по выявлению объектов, обладающих признаками объекта культурного наследия, и государственному учету объектов, обладающих признаками объекта культурного наследия», постановлением Правительства Ростовской области от 20.07.2016 № 516 «Об утверждении Порядка организации работы по установлению историко-культурной ценности объекта, обладающего признаками объекта культурного наследия», постановлением Правительства Ростовской области от 28.08.2019 № 616 «Об установлении Порядка утверждения границ территории выявленного объекта культурного наследия», заключением о наличии историко-культурной ценности объекта, обладающего признаками объекта культурного наследия «Жилой дом О.А. Розенבלата», расположенного по адресу: Ростовская область, г. Таганрог, ул. Александровская, 94, литер Г, и о включении его в перечень выявленных объектов культурного наследия Ростовской области от 04.04.2022 № 31, комитет по охране объектов культурного наследия Ростовской области **п о с т а н о в л я е т:**

1. Включить объект, обладающий признаками объекта культурного наследия, расположенный по адресу: Ростовская область, г. Таганрог, ул. Александровская, 94, литер Г, в перечень выявленных объектов культурного наследия с наименованием «Жилой дом О.А. Розенבלата».

2. Утвердить границы территории выявленного объекта культурного наследия «Жилой дом О.А. Розенבלата», расположенного по адресу: Ростовская область, г. Таганрог, ул. Александровская, 94, литер Г, согласно приложению.


3. Определить, что сохранение, содержание и использование выявленного объекта культурного наследия «Жилой дом О.А. Розенבלата», расположенного

по адресу: Ростовская область, г. Таганрог, ул. Александровская, 94, литер Г, осуществляется в соответствии с требованиями, предусмотренными статьями 47², 47³ Федерального закона от 25.06.2002 № 73-ФЗ «Об объектах культурного наследия (памятниках истории и культуры) народов Российской Федерации».

4. Настоящее постановление вступает в силу со дня его официального опубликования.

5. Контроль за выполнением настоящего постановления возложить на заместителя председателя комитета по охране объектов культурного наследия Ростовской области – начальника отдела охраны объектов культурного наследия Коробову И.В.

Председатель комитета
по охране объектов культурного
наследия Ростовской области



И.В. Грунский

Приложение
к постановлению
комитета по охране объектов
культурного наследия
Ростовской области
от 28.04.2023 № 451

ГРАНИЦЫ

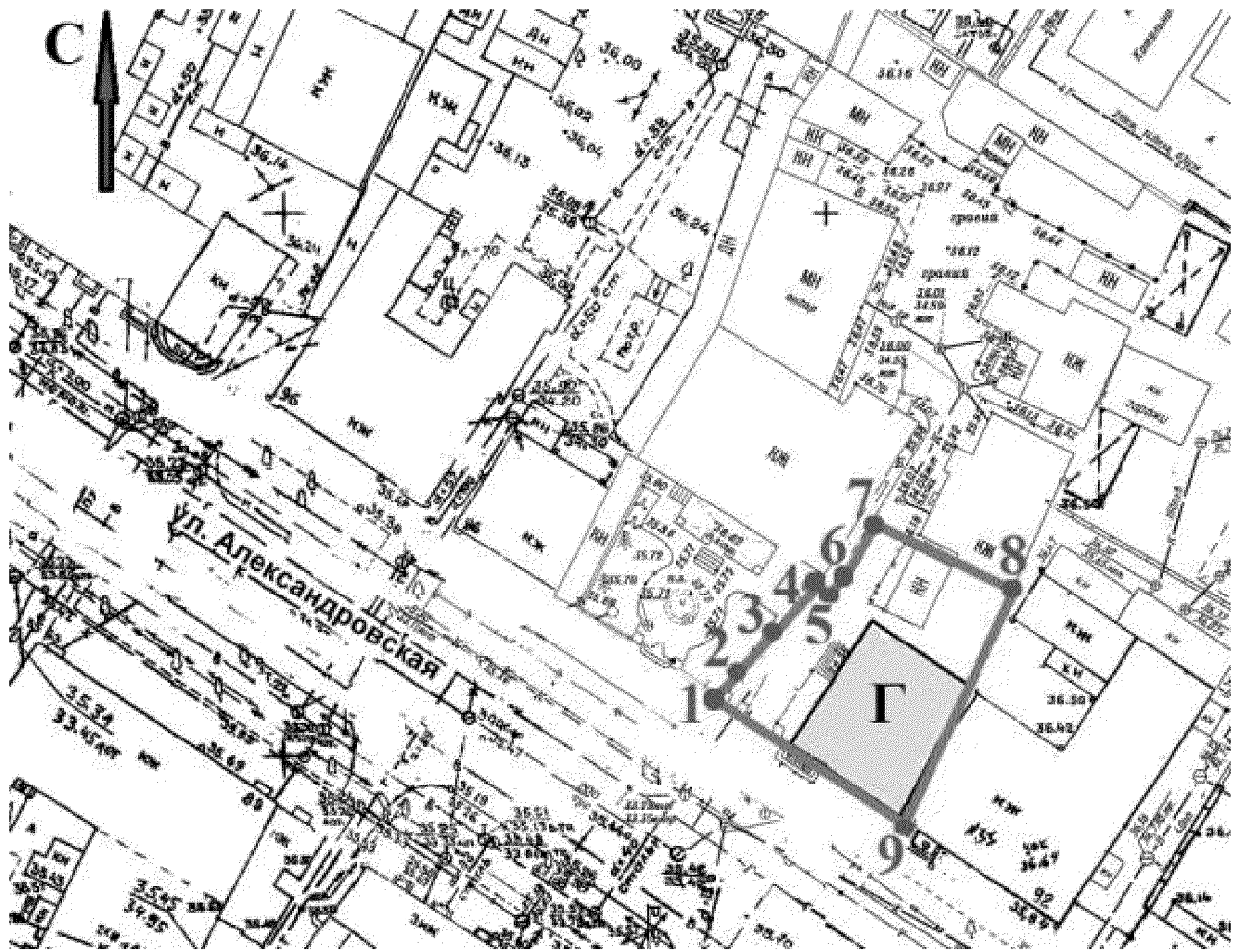
территории выявленного объекта культурного наследия «Жилой дом
О.А. Розенבלата», расположенного по адресу: Ростовская область, г. Таганрог,
ул. Александровская, 94, литер Г

1. Таблица координат характерных точек границ территории
выявленного объекта культурного наследия «Жилой дом О.А. Розенבלата»,
расположенного по адресу: Ростовская область, г. Таганрог,
ул. Александровская, 94, литер Г

Координатами характерных точек границ территории выявленного объекта культурного наследия «Жилой дом О.А. Розенבלата», расположенного по адресу: Ростовская область, г. Таганрог, ул. Александровская, 94, литер Г (далее – выявленный объект культурного наследия), являются:

Обозначение (номер) характерной точки	Координаты характерных точек во Всемирной геодезической системе координат (WGS-84)		Координаты характерных точек в местной системе координат (МСК)	
	Северной широты	Восточной долготы	X	Y
1	47°12'54.88"	38°55'9.93"	420645.83	1371020.32
2	47°12'54.96"	38°55'10.00"	420648.20	1371021.72
3	47°12'55.09"	38°55'10.12"	420652.25	1371024.11
4	47°12'55.20"	38°55'10.22"	420655.72	1371026.33
5	47°12'55.18"	38°55'10.28"	420655.06	1371027.47
6	47°12'55.24"	38°55'10.39"	420656.95	1371029.83
7	47°12'55.39"	38°55'10.53"	420661.54	1371032.68
8	47°12'55.18"	38°55'11.16"	420655.18	1371046.01
9	47°12'54.55"	38°55'10.68"	420635.67	1371036.29
1	47°12'54.88"	38°55'9.93"	420645.83	1371020.32

2. Схема границ территории выявленного объекта культурного наследия



Условные обозначения:



- выявленный объект культурного наследия;




- границы территории выявленного объекта культурного наследия;

1-9

- характерные точки границы территории выявленного объекта культурного наследия.

Председатель комитета
по охране объектов культурного
наследия Ростовской области



И.В. Грунский