



## **КОМИТЕТ ПО ОХРАНЕ ОБЪЕКТОВ КУЛЬТУРНОГО НАСЛЕДИЯ РОСТОВСКОЙ ОБЛАСТИ**

### **ПОСТАНОВЛЕНИЕ**

от 28.04.2023 № 453

г. Ростов-на-Дону

#### **О включении объекта, обладающего признаками объекта культурного наследия, расположенного по адресу: Ростовская область, г. Таганрог, ул. Александровская, 98/21, пер. Гоголевский, литер А, в перечень выявленных объектов культурного наследия и об утверждении границ его территории**

В соответствии с пунктом 5 статьи 3<sup>1</sup>, статьями 16<sup>1</sup>, 47<sup>2</sup>, 47<sup>3</sup> Федерального закона от 25.06.2002 № 73-ФЗ «Об объектах культурного наследия (памятниках истории и культуры) народов Российской Федерации», приказом Министерства культуры Российской Федерации от 02.07.2015 № 1905 «Об утверждении порядка проведения работ по выявлению объектов, обладающих признаками объекта культурного наследия, и государственному учету объектов, обладающих признаками объекта культурного наследия», постановлением Правительства Ростовской области от 20.07.2016 № 516 «Об утверждении Порядка организации работы по установлению историко-культурной ценности объекта, обладающего признаками объекта культурного наследия», постановлением Правительства Ростовской области от 28.08.2019 № 616 «Об установлении Порядка утверждения границ территории выявленного объекта культурного наследия», заключением о наличии историко-культурной ценности объекта, обладающего признаками объекта культурного наследия «Жилой дом Д.Я. Гершеновского», расположенного по адресу: Ростовская область, г. Таганрог, ул. Александровская, 98/21, пер. Гоголевский, литер А, и о включении его в перечень выявленных объектов культурного наследия Ростовской области от 04.04.2022 № 34, комитет по охране объектов культурного наследия Ростовской области **п о с т а н о в л я е т**:

1. Включить объект, обладающий признаками объекта культурного наследия, расположенный по адресу: Ростовская область, г. Таганрог, ул. Александровская, 98/21, пер. Гоголевский, литер А, в перечень выявленных объектов культурного наследия с наименованием «Жилой дом Д.Я. Гершеновского».


2. Утвердить границы территории выявленного объекта культурного наследия «Жилой дом Д.Я. Гершеновского», расположенного по адресу: Ростовская область, г. Таганрог, ул. Александровская, 98/21, пер. Гоголевский, литер А, согласно приложению.

3. Определить, что сохранение, содержание и использование выявленного объекта культурного наследия «Жилой дом Д.Я. Гершеновского», расположенного по адресу: Ростовская область, г. Таганрог, ул. Александровская, 98/21, пер. Гоголевский, литер А, осуществляется в соответствии с требованиями, предусмотренными статьями 47<sup>2</sup>, 47<sup>3</sup> Федерального закона от 25.06.2002 № 73-ФЗ «Об объектах культурного наследия (памятниках истории и культуры) народов Российской Федерации».

4. Настоящее постановление вступает в силу со дня его официального опубликования.

5. Контроль за выполнением настоящего постановления возложить на заместителя председателя комитета по охране объектов культурного наследия Ростовской области – начальника отдела охраны объектов культурного наследия Коробову И.В.

Председатель комитета  
по охране объектов культурного  
наследия Ростовской области



И.В. Грунский

Приложение  
к постановлению  
комитета по охране объектов  
культурного наследия  
Ростовской области  
от 28.04.2023 № 453

### ГРАНИЦЫ

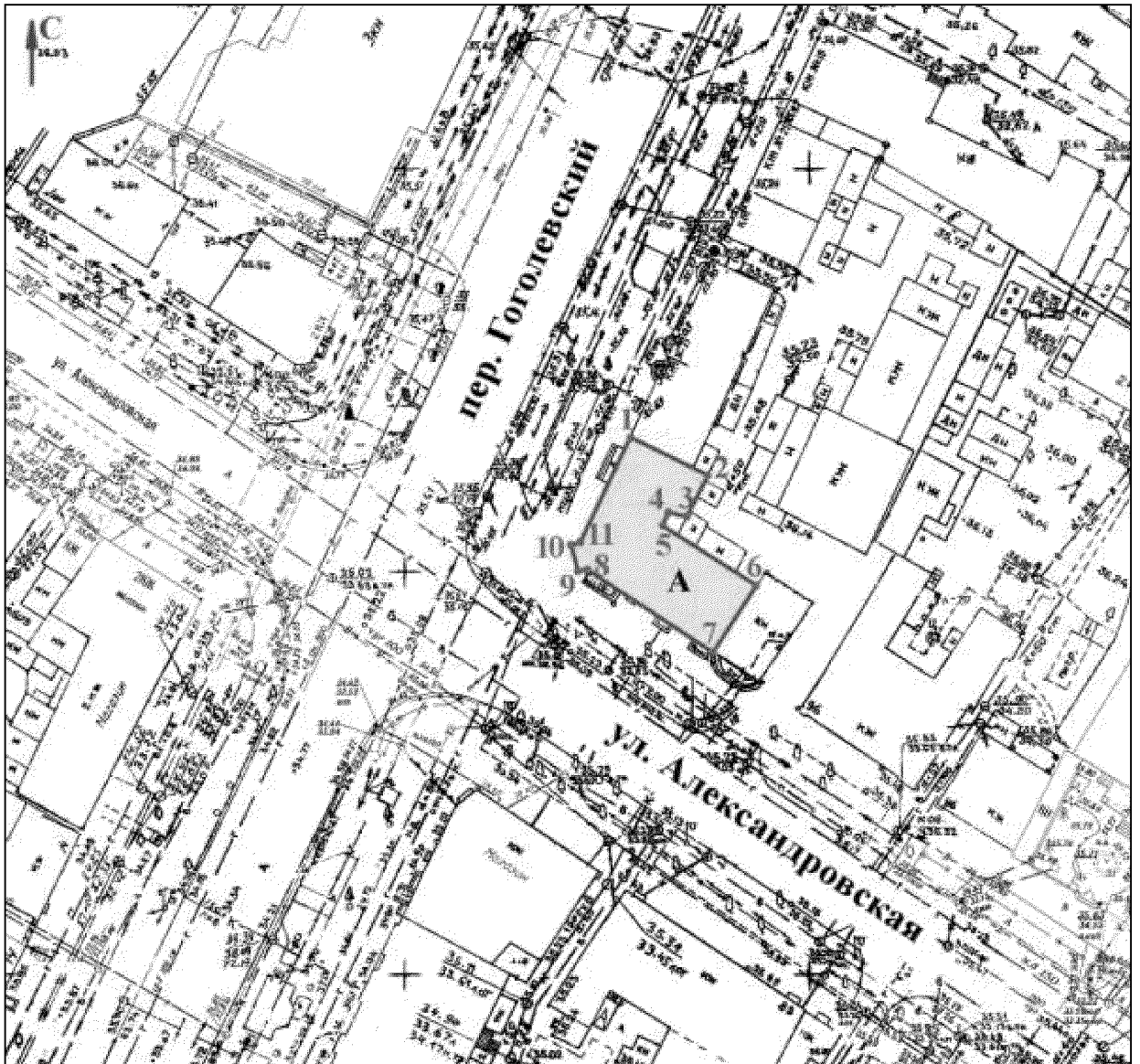
территории выявленного объекта культурного наследия «Жилой дом Д.Я. Гершеневского», расположенного по адресу: Ростовская область, г. Таганрог, ул. Александровская, 98/21, пер. Гоголевский, литер А

1. Таблица координат характерных точек границ территории выявленного объекта культурного наследия «Жилой дом Д.Я. Гершеневского», расположенного по адресу: Ростовская область, г. Таганрог, ул. Александровская, 98/21, пер. Гоголевский, литер А

Координатами характерных точек границ территории выявленного объекта культурного наследия «Жилой дом Д.Я. Гершеневского», расположенного по адресу: Ростовская область, г. Таганрог, ул. Александровская, 98/21, пер. Гоголевский, литер А (далее – выявленный объект культурного наследия), являются:

Обозначение (номер) характерной точки	Координаты характерных точек во Всемирной геодезической системе координат (WGS-84)		Координаты характерных точек в местной системе координат (МСК)	
	Северной широты	Восточной долготы	X	Y
1	47°12'56.89"	38°55'6.92"	420706.96	1370956.31
2	47°12'56.75"	38°55'7.36"	420702.71	1370965.53
3	47°12'56.57"	38°55'7.23"	420697.07	1370962.86
4	47°12'56.58"	38°55'7.15"	420697.47	1370961.13
5	47°12'56.51"	38°55'7.10"	420695.29	1370960.21
6	47°12'56.27"	38°55'7.64"	420688.19	1370971.50
7	47°12'56.02"	38°55'7.39"	420680.35	1370966.34
8	47°12'56.35"	38°55'6.67"	420690.39	1370951.10
9	47°12'56.34"	38°55'6.58"	420689.84	1370949.18
10	47°12'56.45"	38°55'6.53"	420693.24	1370948.20
11	47°12'56.46"	38°55'6.62"	420693.79	1370950.12
1	47°12'56.89"	38°55'6.92"	420706.96	1370956.31

## 2. Схема границ территории выявленного объекта культурного наследия



Условные обозначения:



- выявленный объект культурного наследия;




- границы территории выявленного объекта культурного наследия;

1 – 11

- характерные точки границы территории выявленного объекта культурного наследия.

Председатель комитета  
по охране объектов культурного  
наследия Ростовской области



И.В. Грунский