



КОМИТЕТ ПО ОХРАНЕ ОБЪЕКТОВ КУЛЬТУРНОГО НАСЛЕДИЯ РОСТОВСКОЙ ОБЛАСТИ

ПОСТАНОВЛЕНИЕ

от 13.05.2020 № 20/01-01/2331

г. Ростов-на-Дону

Об утверждении предмета охраны объекта культурного наследия регионального значения «Православная церковь», расположенного по адресу: Ростовская область, Матвеево-Курганский район, с. Греково -Тимофеевка

В соответствии с Федеральным законом от 25.06.2002 № 73-ФЗ «Об объектах культурного наследия (памятниках истории и культуры) народов Российской Федерации» комитет по охране объектов культурного наследия Ростовской области **п о с т а н о в л я е т**:

1. Утвердить предмет охраны объекта культурного наследия регионального значения «Православная церковь» (регистрационный номер в едином государственном реестре объектов культурного наследия (памятников истории и культуры) народов Российской Федерации – 611610452800005), расположенного по адресу: Ростовская область, Матвеево-Курганский район, с. Греково-Тимофеевка (местоположение: Ростовская область, Матвеево-Курганский район, с. Греково-Тимофеевка, ул. Береговая, 12, литер А), состоящего на государственной охране в соответствии с решением малого Совета Ростовского областного Совета народных депутатов от 18.11.1992 № 301 «О принятии на государственную охрану памятников истории и культуры Ростовской области», согласно приложению.

2. Настоящее постановление вступает в силу со дня его официального опубликования.

3. Контроль за выполнением настоящего постановления возложить на заместителя председателя комитета по охране объектов культурного наследия Ростовской области – начальника отдела охраны объектов культурного наследия Коробову И.В.

Председатель комитета
по охране объектов культурного
наследия Ростовской области



И.В. Грунский

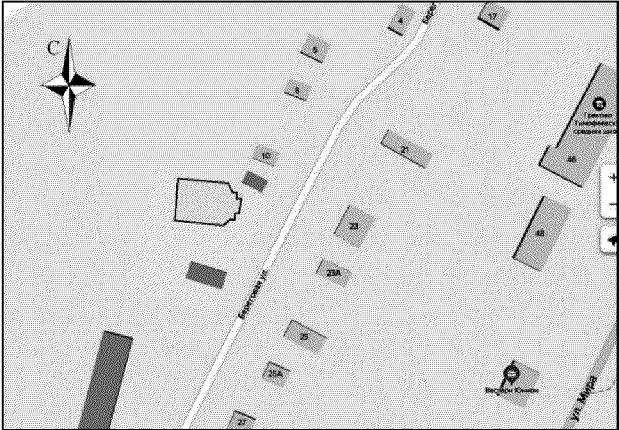

Приложение
к постановлению
комитета по охране объектов
культурного наследия
Ростовской области
от 13.05.2020 № 20/01-01/2331

ПРЕДМЕТ ОХРАНЫ

объекта культурного наследия регионального значения
«Православная церковь» (регистрационный номер в едином
государственном реестре объектов культурного наследия (памятников истории
и культуры) народов Российской Федерации – 611610452800005),
расположенного по адресу: Ростовская область, Матвеево-Курганский район,
с. Греково – Тимофеевка (местоположение: Ростовская область, Матвеево-
Курганский район, с. Греково-Тимофеевка, ул. Береговая, 12, литер А),
состоящего на государственной охране в соответствии с решением малого
Совета Ростовского областного Совета народных депутатов от 18.11.1992 № 301
«О принятии на государственную охрану памятников истории и культуры
Ростовской области»

Предметом охраны объекта культурного наследия регионального значения
«Православная церковь» (регистрационный номер в едином государственном
реестре объектов культурного наследия (памятников истории и культуры)
народов Российской Федерации – 611610452800005), расположенного
по адресу: Ростовская область, Матвеево-Курганский район, с. Греково-
Тимофеевка (местоположение: Ростовская область, Матвеево-Курганский
район, с. Греково-Тимофеевка, ул. Береговая, 12, литер А), состоящего
на государственной охране в соответствии с решением малого Совета
Ростовского областного Совета народных депутатов от 18.11.1992 № 301 (далее
– объект культурного наследия), являются:

№ п/п	Состав предмета охраны объекта культурного наследия	Особенности объекта культурного наследия, составляющие предмет охраны
1	2	3

<p>1. Местоположение объекта культурного наследия на западной окраине села Греко-Тимофеевка Матвеево-Курганского района Ростовской области</p>	 <p>местоположение объекта культурного наследия</p>																
<p>2. Первоначальное объемно-пространственное решение объекта культурного наследия сложной, вытянутой по оси запад-восток, конфигурации в плане, крестово-купольное, с продольно-осевым расположением основных архитектурных объемов: апсиды алтаря, четверика центрального нефа, небольшой трапезной, притвора и многоярусной колокольни над ним</p>	 <p>ситуационный план объекта культурного наследия</p> <table border="1" data-bbox="1070 1442 1503 1550"> <tr> <td colspan="4">Государственное унитарное предприятие технической инвентаризации Ростовской области (ГУТИР РО) Матвеево-Курганский филиал</td> </tr> <tr> <td colspan="4">Ситуационный план земельного участка храма</td> </tr> <tr> <td>Инвентар по инвентаризации строений</td> <td>26.04.2007</td> <td>Адрес объекта: Ростовская область, Матвеево-Курганский район, с. Греко-Тимофеевка ул. Береговая №12</td> <td>Лист 1 из 1 М 1:500</td> </tr> <tr> <td colspan="4">Вальс Е.М.</td> </tr> </table>	Государственное унитарное предприятие технической инвентаризации Ростовской области (ГУТИР РО) Матвеево-Курганский филиал				Ситуационный план земельного участка храма				Инвентар по инвентаризации строений	26.04.2007	Адрес объекта: Ростовская область, Матвеево-Курганский район, с. Греко-Тимофеевка ул. Береговая №12	Лист 1 из 1 М 1:500	Вальс Е.М.			
Государственное унитарное предприятие технической инвентаризации Ростовской области (ГУТИР РО) Матвеево-Курганский филиал																	
Ситуационный план земельного участка храма																	
Инвентар по инвентаризации строений	26.04.2007	Адрес объекта: Ростовская область, Матвеево-Курганский район, с. Греко-Тимофеевка ул. Береговая №12	Лист 1 из 1 М 1:500														
Вальс Е.М.																	
<p>3. Конструкции объекта культурного наследия в виде сомкнутых и цилиндрических сводов, конхи алтарной апсиды, световых барабанов с луковичными главками и небольшой звонницей</p>																	

4. Композиционно-стилистическое и архитектурно-художественное решения объекта культурного наследия, выполненные в русско-византийском стиле, и органично сочетающие в себе элементы штукатурного декора, присущие архитектуре Московского и Владимиро-Суздальского храмового зодчества XIII-XIV вв., включая:

местоположение, габариты и конфигурацию основных объемов – центрального зала, апсиды алтаря, многоярусной колокольни;

местоположение порталов входов северного и южного фасадов, оформленных профилированными архивольтами и антревольтами, их габариты, конфигурацию;

местоположение западного входа, оформленного порталом с профилированными архивольтами и антревольтами, его габариты, конфигурацию;

пилястры на высоких пьедесталах, фланкирующие углы западного, северного и южного фасадов;

щипцовые завершения стен северного, южного и западного фасадов;

профилированные арочные ниши, объединяющие парные арочные окна и порталы входов северного и



общий вид объекта культурного наследия с юго-востока;




вид объекта культурного наследия с юго-востока;

южного фасадов;
 штукатурные наличники
 арочных окон;
 полузакомары и
 небольшие килевидные
 кокошники звонницы;
 малые луковичные главки,
 установленные на изящных
 цилиндрических шейках;
 центральную главу
 луковичной формы;
 слепую аркатуру
 светового барабана
 центральной главы;
 аркатурно-колончатый
 пояс малых угловых главок;
 профилированные тяги
 фриза;
 венчающий карниз



вид объекта культурного наследия с востока;




общий вид объекта культурного наследия с юго-запада;




вид объекта культурного наследия с юго-запада;



фрагмент западного фасада объекта культурного наследия;

	 <p data-bbox="866 1093 1549 1173">вид объекта культурного наследия с юго-запада</p>
--	---

Председатель комитета
по охране объектов культурного
наследия Ростовской области



И.В. Грунский