



## КОМИТЕТ ПО ОХРАНЕ ОБЪЕКТОВ КУЛЬТУРНОГО НАСЛЕДИЯ РОСТОВСКОЙ ОБЛАСТИ

### ПОСТАНОВЛЕНИЕ

от 17.01.2020 №20/01-01/179

г. Ростов-на-Дону

**Об утверждении предмета охраны  
объекта культурного наследия регионального значения  
«Балка М. Лог (XVIII в.) в I пол. XIX в. назв. – Рябинина, совр. назв. –  
Мухина балка», расположенного по адресу: Ростовская область, г. Аксай,  
огибает г. Аксай с сев. и зап. сторон (местоположение: Ростовская область,  
Аксайский район, г. Аксай, северо-восточная окраина г. Аксая)**

В соответствии с Федеральным законом от 25.06.2002 № 73-ФЗ «Об объектах культурного наследия (памятниках истории и культуры) народов Российской Федерации» комитет по охране объектов культурного наследия Ростовской области **п о с т а н о в л я е т**:

1. Утвердить предмет охраны объекта культурного наследия регионального значения «Балка М. Лог (XVIII в.) в I пол. XIX в. назв. – Рябинина, совр. назв. – Мухина балка», расположенного по адресу: Ростовская область, г. Аксай, огибает г. Аксай с сев. и зап. сторон (местоположение: Ростовская область, Аксайский район, г. Аксай, северо-восточная окраина г. Аксая), состоящего на государственной охране в соответствии с решением Малого Совета Ростовского областного Совета народных депутатов от 18.11.1992 № 301 «О принятии на государственную охрану памятников истории и культуры Ростовской области», согласно приложению.

2. Настоящее постановление вступает в силу со дня его официального опубликования.

3. Контроль за выполнением настоящего постановления возложить на заместителя председателя комитета по охране объектов культурного наследия Ростовской области – начальника отдела охраны объектов культурного наследия Коробову И.В.

Председатель комитета  
по охране объектов культурного  
наследия Ростовской области



И.В. Грунский

Приложение  
к постановлению  
комитета по охране объектов  
культурного наследия  
Ростовской области  
от 17.01.2020 №20/01-01/179

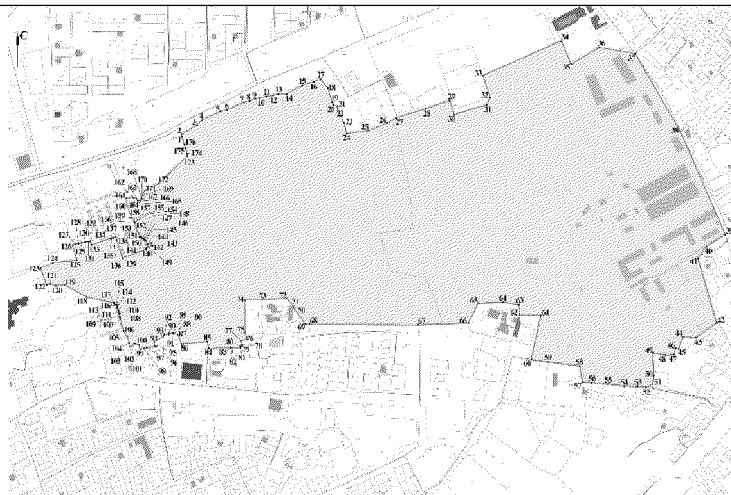
**ПРЕДМЕТ ОХРАНЫ**

объекта культурного наследия регионального значения  
«Балка М. Лог (XVIII в.) в I пол. XIXв. назв. –Рябинина, совр. назв. – Мухина балка», расположенного по адресу: Ростовская область, г. Аксай, огибает г. Аксай с сев. и зап. сторон (местоположение: Ростовская область, Аксайский район, г. Аксай, северо-восточная окраина г. Аксая), состоящего на государственной охране в соответствии с решением Малого Совета Ростовского областного Совета народных депутатов от 18.11.1992 № 301 «О принятии на государственную охрану памятников истории и культуры Ростовской области»

Предметом охраны объекта культурного наследия регионального значения «Балка М. Лог (XVIII в.) в I пол. XIXв. назв. –Рябинина, совр. назв. – Мухина балка», расположенного по адресу: Ростовская область, г. Аксай, огибает г. Аксай с сев. и зап. сторон (местоположение: Ростовская область, Аксайский район, г. Аксай, северо-восточная окраина г. Аксая), состоящего на государственной охране в соответствии с решением Малого Совета Ростовского областного Совета народных депутатов от 18.11.1992 № 301 «О принятии на государственную охрану памятников истории и культуры Ростовской области» (далее – объект культурного наследия), являются:

№ п/п	Состав предмета охраны объекта культурного наследия	Элементы объекта культурного наследия, составляющие предмет охраны
1.	Градостроительные характеристики: местоположение объекта культурного наследия в северо-восточной части г. Аксая Аксайского района Ростовской области	 <p style="text-align: center;">ситуационный план</p>
2.	Объемно-пространственные характеристики: площадь и	

конфигурация территории объекта культурного наследия в границах территории, утвержденных постановлением министерства культуры Ростовской области от 12.12.2017 № 23/01-01/708 «Об утверждении границ территории объекта культурного наследия регионального значения «Балка М. Лог (XVIII в.) в I пол. XIX в. назв. – Рябинина, совр. назв. – Мухина балка»




чертеж границ территории объекта культурного наследия

3. Ландшафтные характеристики: крутые склоны балки; узкое днище балки, по которому протекает ручей с запрудами; родники; заболоченные участки



вид юго-восточной части объекта культурного наследия с северо-северо-запада



вид северо-западной части объекта культурного наследия с юга



ручей в центральной части объекта культурного наследия; вид с востока-юго-востока




запруда в центральной части объекта культурного наследия; вид с востока-северо-востока

4. Совместные творения человека и природы, расположенные на территории объекта культурного наследия, включая подпорные стенки склонов балки и берегов ручья



подпорная стенка склона балки в юго-восточной части объекта культурного наследия; вид с запада-северо-запада




подпорные стенки берегов ручья в центральной части объекта культурного наследия; вид с запада-северо-запада

5. Объекты, представляющие интерес с точки зрения истории, расположенные в юго-восточной части объекта культурного наследия: бывший заглубленный командный пункт Северо-Кавказского военного округа, музей военной техники под открытым небом




сооружения бывшего заглубленного командного пункта Северо-Кавказского военного округа; вид с юго-юго-запада



музей военной техники под открытым небом; вид с юго-запада

		 <p>музей военной техники под открытым небом; вид с запада-северо-запада</p>
6.	<p>Мемориальное значение объекта культурного наследия как достопримечательного места, связанного с жизнью выдающихся исторических личностей – императора Александра II; представителей рода торговых казаков Мухиных, внесших значительный вклад в социально-экономическое развитие Юга России</p>	

Председатель комитета  
по охране объектов культурного  
наследия Ростовской области



И.В. Грунский