



## КОМИТЕТ ПО ОХРАНЕ ОБЪЕКТОВ КУЛЬТУРНОГО НАСЛЕДИЯ РОСТОВСКОЙ ОБЛАСТИ

### ПОСТАНОВЛЕНИЕ

от 13.11.2019 № 20/01-01/1151

г. Ростов-на-Дону

#### Об утверждении границ территории объекта культурного наследия федерального значения «Триумфальная арка, 1817 г.»

В соответствии со статьей 31 Федерального закона от 25.06.2002 № 73-ФЗ «Об объектах культурного наследия (памятниках истории и культуры) народов Российской Федерации», на основании проекта границ территории объекта культурного наследия федерального значения «Триумфальная арка, 1817 г.», постановления Совета Министров Российской Советской Федеративной Социалистической Республики от 30.08.1960 № 1327 «О дальнейшем улучшении дела охраны памятников культуры в РСФСР» комитет по охране объектов культурного наследия Ростовской области **п о с т а н о в л я е т**:


1. Утвердить границы территории объекта культурного наследия федерального значения «Триумфальная арка, 1817 г.», расположенного по адресу: Ростовская область, г. Новочеркасск, спуск им. Герцена (местоположение: Ростовская область, г. Новочеркасск, спуск Герцена), состоящего на государственной охране в соответствии с постановлением Совета Министров Российской Советской Федеративной Социалистической Республики от 30.08.1960 № 1327, согласно приложению.

2. Определить, что деятельность в границах территории объекта культурного наследия, указанного в пункте 1 настоящего постановления, осуществляется в соответствии с требованиями, предусмотренными статьями 5<sup>1</sup>, 47<sup>3</sup> Федерального закона от 25.06.2002 № 73-ФЗ.

3. Настоящее постановление вступает в силу со дня его официального опубликования.

4. Контроль за выполнением настоящего постановления возложить на заместителя председателя комитета по охране объектов культурного наследия Ростовской области – начальника отдела охраны объектов культурного наследия Коробову И.В.

Председатель комитета  
по охране объектов культурного  
наследия Ростовской области



И.В. Грунский

Приложение  
к постановлению  
комитета по охране объектов  
культурного наследия  
Ростовской области  
от 13.11.2019 № 20/01-01/1151

**ГРАНИЦЫ**

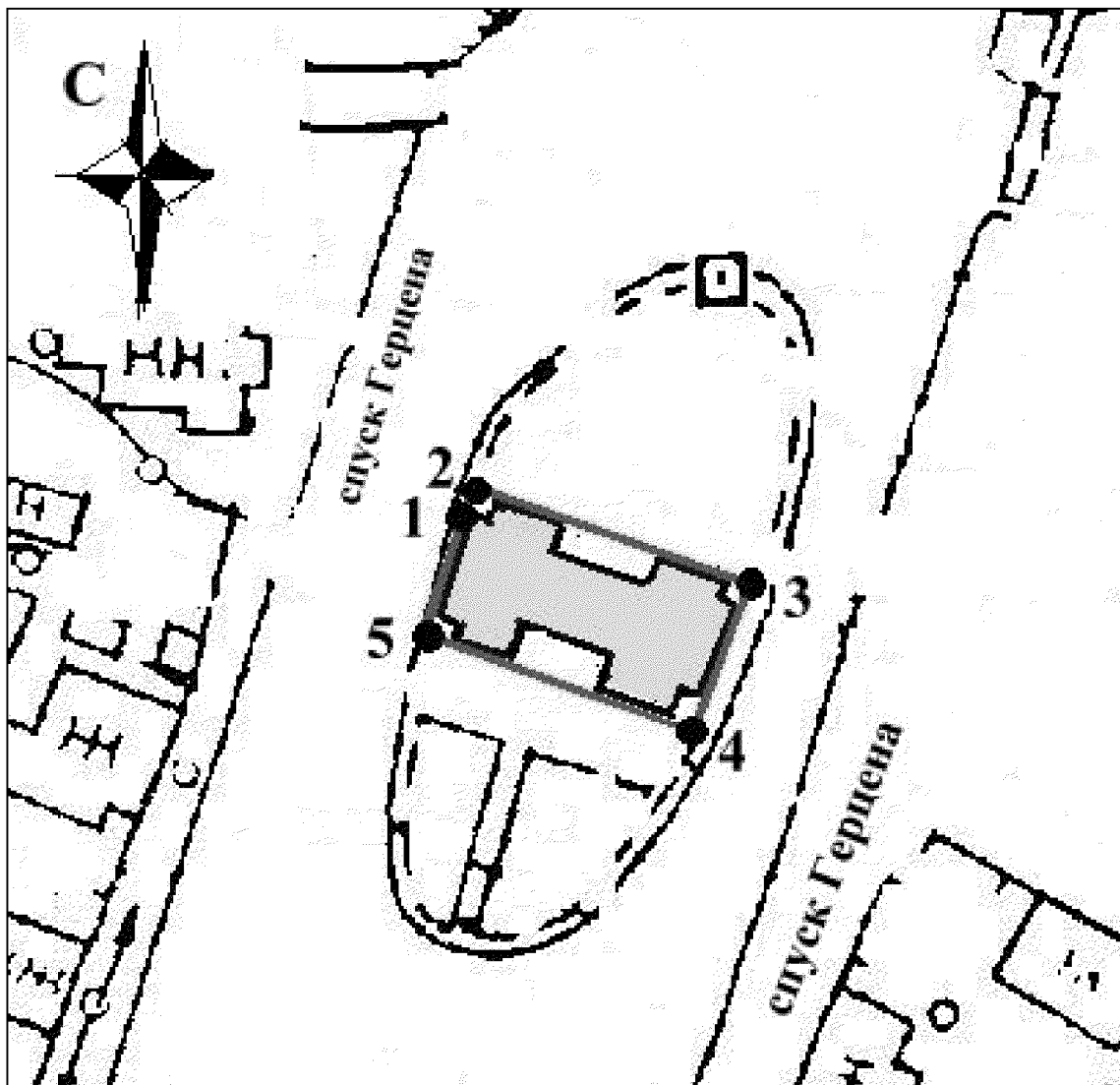
территории объекта культурного наследия  
федерального значения «Триумфальная арка, 1817 г.», расположенного  
по адресу: Ростовская область, г. Новочеркасск, спуск им. Герцена (местоположение:  
Ростовская область, г. Новочеркасск, спуск Герцена), состоящего на государственной  
охране в соответствии с постановлением Совета Министров Российской Советской  
Федеративной Социалистической Республики от 30.08.1960 № 1327 «О дальнейшем  
улучшении дела охраны памятников культуры в РСФСР»

1. Таблица координат характерных точек границ территории  
объекта культурного наследия федерального значения «Триумфальная арка,  
1817 г.», расположенного по адресу: Ростовская область, г. Новочеркасск,  
спуск им. Герцена (местоположение: Ростовская область, г. Новочеркасск,  
спуск Герцена), состоящего на государственной охране в соответствии  
с постановлением Совета Министров Российской Советской Федеративной  
Социалистической Республики от 30.08.1960 № 1327 «О дальнейшем улучшении  
дела охраны памятников культуры в РСФСР»

Объект культурного наследия федерального значения «Триумфальная арка, 1817 г.» расположен по адресу: Ростовская область, г. Новочеркасск, спуск им. Герцена (местоположение: Ростовская область, г. Новочеркасск, спуск Герцена), состоит на государственной охране в соответствии с постановлением Совета Министров Российской Советской Федеративной Социалистической Республики от 30.08.1960 № 1327 (далее – объект культурного наследия).

Обозначение (номер) характерной точки	Координаты характерных точек во Всемирной геодезической системе координат (WGS-84)		Координаты характерных точек в местной системе координат (МСК)	
	Северной широты	Восточной долготы	X	Y
Точка 1	47°25'38.12	40°05'47.82	444168.04	2233207.79
Точка 2	47°25'38.18	40°05'47.85	444169.86	2233208.54
Точка 3	47°25'37.94	40°05'48.75	444162.21	2233227.18
Точка 4	47°25'37.66	40°05'48.59	444153.86	2233223.80
Точка 5	47°25'37.91	40°05'47.69	444161.57	2233205.11

## 2. Схема границ территории объекта культурного наследия



Условные обозначения:



– объект культурного наследия;




– границы территории объекта культурного наследия;

1 – 5

– характерные точки границ территории объекта культурного наследия.

Председатель комитета  
по охране объектов культурного  
наследия Ростовской области



И.В. Грунский