



КОМИТЕТ ПО ОХРАНЕ ОБЪЕКТОВ КУЛЬТУРНОГО НАСЛЕДИЯ РОСТОВСКОЙ ОБЛАСТИ

ПОСТАНОВЛЕНИЕ

от 13.11.2019 № 20/01-01/1150

г. Ростов-на-Дону

Об утверждении границ территории объекта культурного наследия регионального значения «Жилой особняк. Эклектика.» (уточненное наименование: «Жилой дом К.А. Хохлачевой»)

В соответствии со статьей 3¹ Федерального закона от 25.06.2002 № 73-ФЗ «Об объектах культурного наследия (памятниках истории и культуры) народов Российской Федерации», на основании проекта границ территории объекта культурного наследия регионального значения «Жилой особняк. Эклектика.» (уточненное наименование: «Жилой дом К.А. Хохлачевой»), решения Малого Совета Ростовского областного Совета народных депутатов от 17.12.1992 № 325 «О принятии на государственную охрану памятников истории и культуры Ростовской области» комитет по охране объектов культурного наследия Ростовской области **п о с т а н о в л я е т:**


1. Утвердить границы территории объекта культурного наследия регионального значения «Жилой особняк. Эклектика.» (уточненное наименование: «Жилой дом К.А. Хохлачевой»), расположенного по адресу: Ростовская область, г. Новочеркасск, ул. Бакунина, 17 (местоположение: Ростовская область, г. Новочеркасск, ул. Бакунина, 17, литеры А, А1, а3), состоящего на государственной охране в соответствии с решением Малого Совета Ростовского областного Совета народных депутатов от 17.12.1992 № 325, согласно приложению.

2. Определить, что деятельность в границах территории объекта культурного наследия, указанного в пункте 1 настоящего постановления, осуществляется в соответствии с требованиями, предусмотренными статьями 5¹, 47³ Федерального закона от 25.06.2002 № 73-ФЗ.

3. Настоящее постановление вступает в силу со дня его официального опубликования.

4. Контроль за выполнением настоящего постановления возложить на заместителя председателя комитета по охране объектов культурного наследия Ростовской области – начальника отдела охраны объектов культурного наследия Коробову И.В.

Председатель комитета
по охране объектов культурного
наследия Ростовской области



И.В. Грунский

Приложение
к постановлению
комитета по охране объектов
культурного наследия
Ростовской области
от 13.11.2019 № 20/01-01/1150

ГРАНИЦЫ

территории объекта культурного наследия регионального значения «Жилой особняк. Эклектика.» (уточненное наименование: «Жилой дом К.А. Хохлачевой»), расположенного по адресу: Ростовская область, г. Новочеркасск, ул. Бакунина, 17 (местоположение: Ростовская область, г. Новочеркасск, ул. Бакунина, 17, литеры А, А1, а3), состоящего на государственной охране в соответствии с решением Малого Совета Ростовского областного Совета народных депутатов от 17.12.1992 № 325 «О принятии на государственную охрану памятников истории и культуры Ростовской области»

1. Таблица координат характерных точек границ территории объекта культурного наследия регионального значения «Жилой особняк. Эклектика.» (уточненное наименование: «Жилой дом К.А. Хохлачевой»), расположенного по адресу: Ростовская область, г. Новочеркасск, ул. Бакунина, 17 (местоположение: Ростовская область, г. Новочеркасск, ул. Бакунина, 17, литеры А, А1, а3), состоящего на государственной охране в соответствии с решением Малого Совета Ростовского областного Совета народных депутатов от 17.12.1992 № 325 «О принятии на государственную охрану памятников истории и культуры Ростовской области»

Объект культурного наследия регионального значения «Жилой особняк. Эклектика.» (уточненное наименование: «Жилой дом К.А. Хохлачевой») расположен по адресу: Ростовская область, г. Новочеркасск, ул. Бакунина, 17 (местоположение: Ростовская область, г. Новочеркасск, ул. Бакунина, 17, литеры А, А1, а3), состоит на государственной охране в соответствии с решением Малого Совета Ростовского областного Совета народных депутатов от 17.12.1992 № 325 (далее – объект культурного наследия).


Обозначение (номер) характерной точки	Координаты характерных точек во Всемирной геодезической системе координат (WGS-84)		Координаты характерных точек в местной системе координат (МСК)	
	Северной широты	Восточной долготы	X	Y
Точка 1	47°24'56.15	40°05'20.60	442878.40	2232622.55
Точка 2	47°24'55.94	40°05'20.77	442871.86	2232626.02
Точка 3	47°24'55.91	40°05'20.71	442871.20	2232624.62
Точка 4	47°24'55.84	40°05'20.76	442868.97	2232625.70
Точка 5	47°24'55.74	40°05'20.49	442865.92	2232619.90
Точка 6	47°24'55.66	40°05'20.54	442863.50	2232621.07
Точка 7	47°24'55.61	40°05'20.39	442861.82	2232617.78
Точка 8	47°24'55.97	40°05'20.12	442872.96	2232612.27

2. Схема границ территории объекта культурного наследия




Условные обозначения:

 – объект культурного наследия;

 – границы территории объекта культурного наследия;

1 – 8 – характерные точки границ территории объекта культурного наследия.

Председатель комитета
по охране объектов культурного
наследия Ростовской области



И.В. Грунский