



КОМИТЕТ ПО ОХРАНЕ ОБЪЕКТОВ КУЛЬТУРНОГО НАСЛЕДИЯ РОСТОВСКОЙ ОБЛАСТИ

ПОСТАНОВЛЕНИЕ

от 13.11.2019 № 20/01-01/1152

г. Ростов-на-Дону

Об утверждении границ территории объекта культурного наследия регионального значения «Жилой особняк. Эклектика.» (уточненное наименование: «Доходный дом С.А. Парамонова»)

В соответствии со статьей 3¹ Федерального закона от 25.06.2002 № 73-ФЗ «Об объектах культурного наследия (памятниках истории и культуры) народов Российской Федерации», на основании проекта границ территории объекта культурного наследия регионального значения «Жилой особняк. Эклектика.» (уточненное наименование: «Доходный дом С.А. Парамонова»), решения Малого Совета Ростовского областного Совета народных депутатов от 17.12.1992 № 325 «О принятии на государственную охрану памятников истории и культуры Ростовской области» комитет по охране объектов культурного наследия Ростовской области **п о с т а н о в л я е т**:


1. Утвердить границы территории объекта культурного наследия регионального значения «Жилой особняк. Эклектика.» (уточненное наименование: «Доходный дом С.А. Парамонова»), расположенного по адресу: Ростовская область, г. Новочеркасск, пр. Подтелкова, 84 (местоположение: Ростовская область, г. Новочеркасск, пр. Платовский, 84, литер А), состоящего на государственной охране в соответствии с решением Малого Совета Ростовского областного Совета народных депутатов от 17.12.1992 № 325, согласно приложению.

2. Определить, что деятельность в границах территории объекта культурного наследия, указанного в пункте 1 настоящего постановления, осуществляется в соответствии с требованиями, предусмотренными статьями 5¹, 47³ Федерального закона от 25.06.2002 № 73-ФЗ.

3. Настоящее постановление вступает в силу со дня его официального опубликования.

4. Контроль за выполнением настоящего постановления возложить на заместителя председателя комитета по охране объектов культурного наследия Ростовской области – начальника отдела охраны объектов культурного наследия Коробову И.В.

Председатель комитета
по охране объектов культурного
наследия Ростовской области



И.В. Грунский

Приложение
к постановлению
комитета по охране объектов
культурного наследия
Ростовской области
от 13.11.2019 № 20/01-01/1152

ГРАНИЦЫ

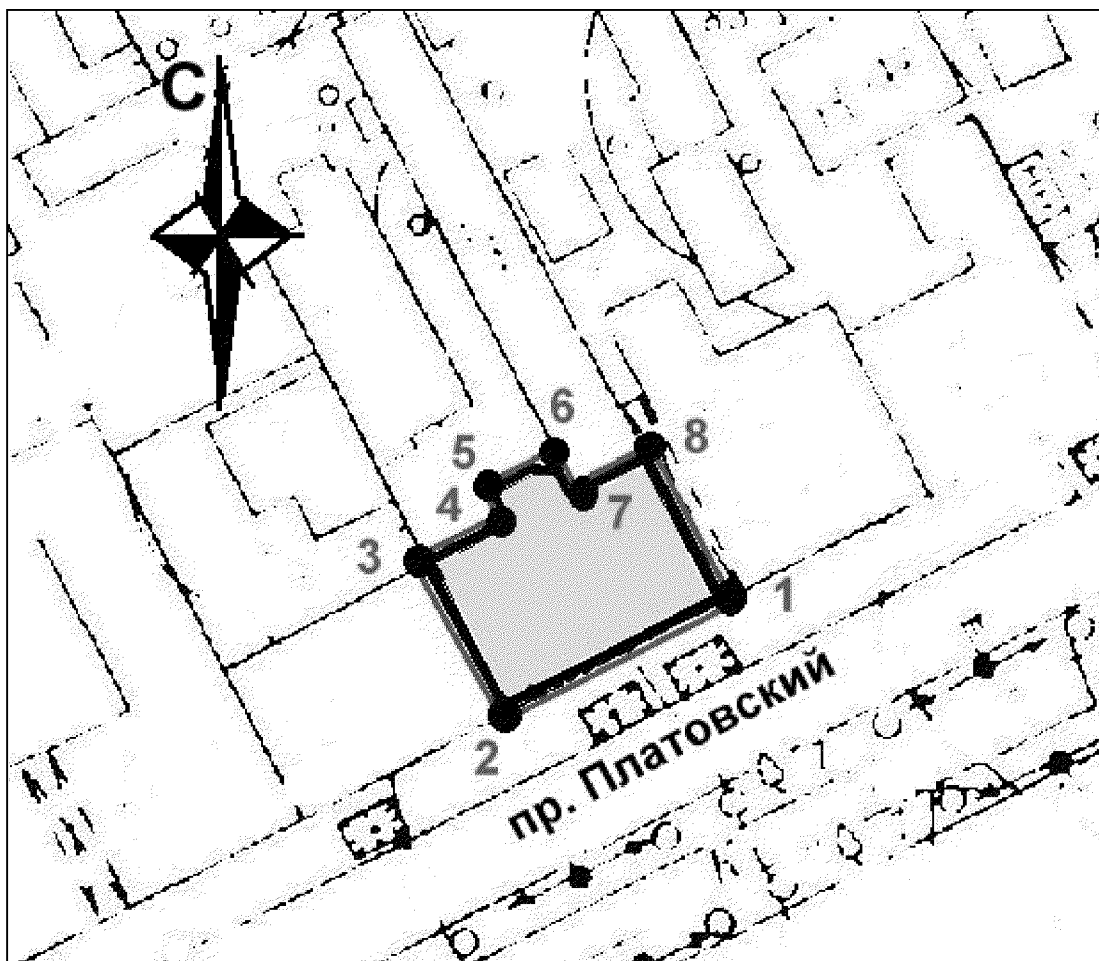
территории объекта культурного наследия регионального значения
«Жилой особняк. Эклектика.» (уточненное наименование: «Доходный дом
С.А. Парамонова»), расположенного по адресу: Ростовская область,
г. Новочеркасск, пр. Подтелкова, 84 (местоположение: Ростовская область,
г. Новочеркасск, пр. Платовский, 84, литер А), состоящего на государственной
охране в соответствии с решением Малого Совета Ростовского областного Совета
народных депутатов от 17.12.1992 № 325 «О принятии на государственную охрану
памятников истории и культуры Ростовской области»

1. Таблица координат характерных точек границ территории
объекта культурного наследия регионального значения «Жилой особняк.
Эклектика.» (уточненное наименование: «Доходный дом С.А. Парамонова»),
расположенного по адресу: Ростовская область, г. Новочеркасск, пр. Подтелкова, 84
(местоположение: Ростовская область, г. Новочеркасск, пр. Платовский, 84,
литер А), состоящего на государственной охране в соответствии с решением Малого
Совета Ростовского областного Совета народных депутатов от 17.12.1992 № 325
«О принятии на государственную охрану памятников истории и культуры
Ростовской области»

Объект культурного наследия регионального значения «Жилой особняк.
Эклектика.» (уточненное наименование: «Доходный дом С.А. Парамонова») расположен по адресу: Ростовская область, г. Новочеркасск, пр. Подтелкова, 84 (местоположение: Ростовская область, г. Новочеркасск, пр. Платовский, 84, литер А), состоит на государственной охране в соответствии с решением Малого Совета Ростовского областного Совета народных депутатов от 17.12.1992 № 325 (далее – объект культурного наследия).

Обозначение (номер) характерной точки	Координаты характерных точек во Всемирной геодезической системе координат (WGS-84)		Координаты характерных точек в местной системе координат (МСК)	
	Северной широты	Восточной долготы	X	Y
Точка 1	47°24'40.57	40°06'05.92	442386.52	2233566.94
Точка 2	47°24'40.22	40°06'04.91	442376.02	2233545.80
Точка 3	47°24'40.71	40°06'04.53	442391.19	2233537.81
Точка 4	47°24'40.83	40°06'04.88	442394.88	2233545.19
Точка 5	47°24'40.94	40°06'04.80	442398.08	2233543.65
Точка 6	47°24'41.04	40°06'05.10	442401.12	2233549.88
Точка 7	47°24'40.94	40°06'05.18	442397.98	2233551.54
Точка 8	47°24'41.06	40°06'05.53	442401.67	2233558.92

2. Схема границ территории объекта культурного наследия



Условные обозначения:



– объект культурного наследия;




– границы территории объекта культурного наследия;

1 – 8

– характерные точки границ территории объекта культурного наследия.

Председатель комитета
по охране объектов культурного
наследия Ростовской области



И.В. Грунский