



КОМИТЕТ ПО ОХРАНЕ ОБЪЕКТОВ КУЛЬТУРНОГО НАСЛЕДИЯ РОСТОВСКОЙ ОБЛАСТИ

ПОСТАНОВЛЕНИЕ

от 15.11.2019 № 20/01-01/1291

г. Ростов-на-Дону

Об утверждении границ территории объекта культурного наследия регионального значения «Жилой особняк. Ранний модерн.» (уточненное наименование: «Жилой особняк Е.М. Кононовой»)

В соответствии со статьей 3¹ Федерального закона от 25.06.2002 № 73-ФЗ «Об объектах культурного наследия (памятниках истории и культуры) народов Российской Федерации», на основании проекта границ территории объекта культурного наследия регионального значения «Жилой особняк. Ранний модерн.» (уточненное наименование: «Жилой особняк Е.М. Кононовой»), решения Малого Совета Ростовского областного Совета народных депутатов от 17.12.1992 № 325 «О принятии на государственную охрану памятников истории и культуры Ростовской области» комитет по охране объектов культурного наследия Ростовской области **п о с т а н о в л я е т**:


1. Утвердить границы территории объекта культурного наследия регионального значения «Жилой особняк. Ранний модерн.» (уточненное наименование: «Жилой особняк Е.М. Кононовой»), расположенного по адресу: Ростовская область, г. Новочеркасск, ул. Красноармейская, 5 (местоположение: Ростовская область, г. Новочеркасск, ул. Красноармейская, 5, литер А), состоящего на государственной охране в соответствии с решением Малого Совета Ростовского областного Совета народных депутатов от 17.12.1992 № 325, согласно приложению.

2. Определить, что деятельность в границах территории объекта культурного наследия, указанного в пункте 1 настоящего постановления, осуществляется в соответствии с требованиями, предусмотренными статьями 5¹, 47³ Федерального закона от 25.06.2002 № 73-ФЗ.

3. Настоящее постановление вступает в силу со дня его официального опубликования.

4. Контроль за выполнением настоящего постановления возложить на заместителя председателя комитета по охране объектов культурного наследия Ростовской области – начальника отдела охраны объектов культурного наследия Коробову И.В.

Председатель комитета
по охране объектов культурного
наследия Ростовской области



И.В. Грунский

Приложение
к постановлению
комитета по охране объектов
культурного наследия
Ростовской области
от 15.11.2019 № 20/01-01/1291

ГРАНИЦЫ

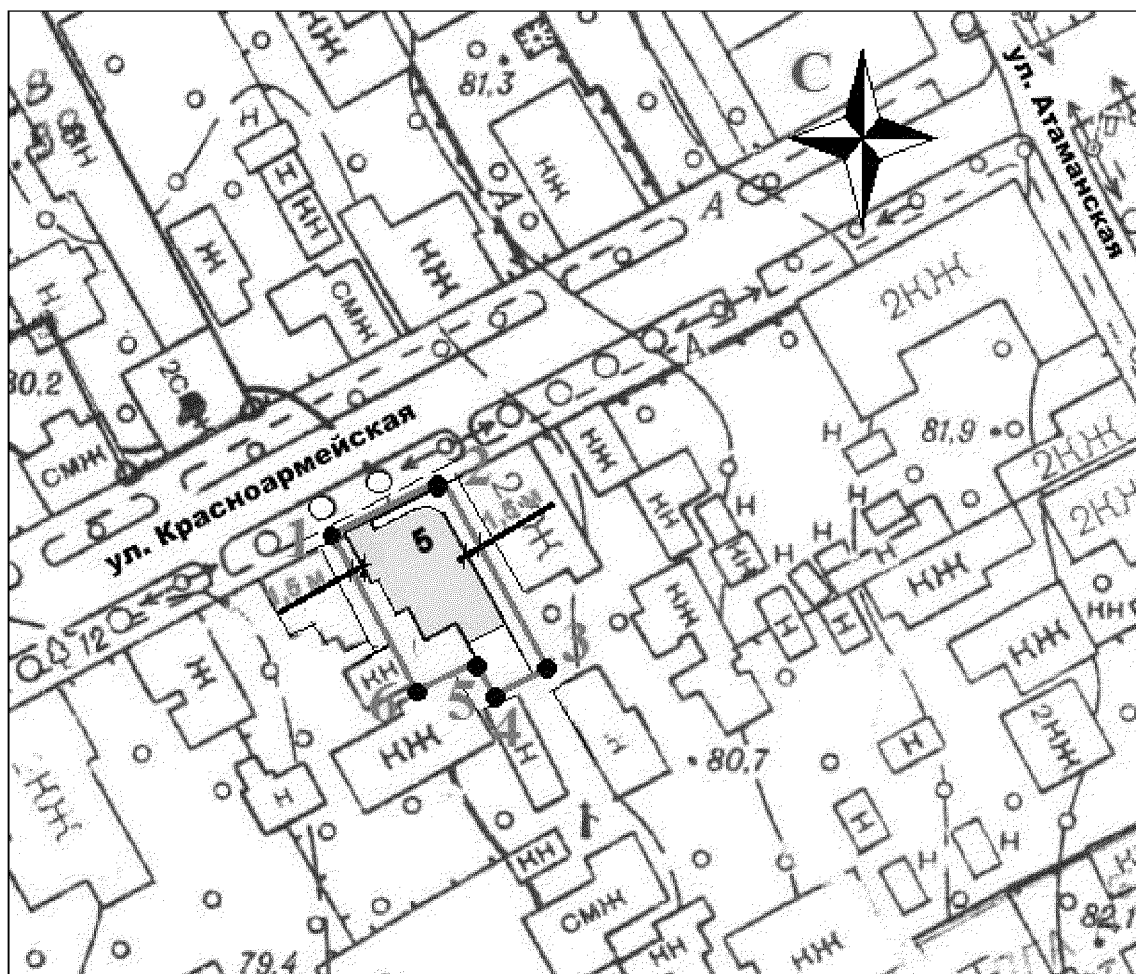
территории объекта культурного наследия регионального значения
«Жилой особняк. Ранний модерн.» (уточненное наименование: «Жилой особняк
Е.М. Кононовой»), расположенного по адресу: Ростовская область, г. Новочеркасск,
ул. Красноармейская, 5 (местоположение: Ростовская область, г. Новочеркасск,
ул. Красноармейская, 5, литер А), состоящего на государственной охране
в соответствии с решением Малого Совета Ростовского областного Совета
народных депутатов от 17.12.1992 № 325 «О принятии на государственную охрану
памятников истории и культуры Ростовской области»

1. Таблица координат характерных точек границ территории объекта
культурного наследия регионального значения «Жилой особняк. Ранний модерн.»
(уточненное наименование: «Жилой особняк Е.М. Кононовой»), расположенного
по адресу: Ростовская область, г. Новочеркасск, ул. Красноармейская, 5
(местоположение: Ростовская область, г. Новочеркасск, ул. Красноармейская, 5,
литер А), состоящего на государственной охране в соответствии с решением Малого
Совета Ростовского областного Совета народных депутатов от 17.12.1992 № 325
«О принятии на государственную охрану памятников истории и культуры
Ростовской области»

Объект культурного наследия регионального значения «Жилой особняк.
Ранний модерн.» (уточненное наименование: «Жилой особняк Е.М. Кононовой») расположен по адресу: Ростовская область, г. Новочеркасск, ул. Красноармейская, 5 (местоположение: Ростовская область, г. Новочеркасск, ул. Красноармейская, 5, литер А), состоит на государственной охране в соответствии с решением Малого Совета Ростовского областного Совета народных депутатов от 17.12.1992 № 325 (далее – объект культурного наследия).

Обозначение (номер) характерной точки	Координаты характерных точек во Всемирной геодезической системе координат (WGS-84)		Координаты характерных точек в местной системе координат (МСК)	
	Северной широты	Восточной долготы	X	Y
Точка 1	47°24'55.83	40°05'58.17	442859.72	2233409.93
Точка 2	47°24'56.11	40°05'58.96	442867.95	2233426.50
Точка 3	47°24'55.26	40°05'59.58	442841.81	2233439.30
Точка 4	47°24'55.17	40°05'59.32	442839.10	2233433.83
Точка 5	47°24'55.35	40°05'59.19	442844.68	2233431.13
Точка 6	47°24'55.17	40°05'58.65	442838.99	2233419.66

2. Схема границ территории объекта культурного наследия



Условные обозначения:



– объект культурного наследия;




– границы территории объекта культурного наследия;

1 – 6

– характерные точки границ территории объекта культурного наследия.

Председатель комитета
по охране объектов культурного
наследия Ростовской области



И.В. Грунский