



КОМИТЕТ ПО ОХРАНЕ ОБЪЕКТОВ КУЛЬТУРНОГО НАСЛЕДИЯ РОСТОВСКОЙ ОБЛАСТИ

ПОСТАНОВЛЕНИЕ

от 15.11.2019 № 20/01-01/1297

г. Ростов-на-Дону

Об утверждении границ территории выявленного объекта культурного наследия «Жилой дом работников Электродного завода»

В соответствии со статьей 3¹ Федерального закона от 25.06.2002 № 73-ФЗ «Об объектах культурного наследия (памятниках истории и культуры) народов Российской Федерации», на основании проекта границ территории выявленного объекта культурного наследия «Жилой дом работников Электродного завода», приказа министерства культуры Ростовской области от 25.05.2007 № 219.1 «Об утверждении списка выявленных объектов культурного наследия, представляющих историко-культурную ценность, расположенных на территории г. Ростова-на-Дону, Новочеркасска, Таганрога» комитет по охране объектов культурного наследия Ростовской области **п о с т а н о в л я е т**:

1. Утвердить границы территории выявленного объекта культурного наследия «Жилой дом работников Электродного завода», расположенного по адресу: Ростовская область, г. Новочеркасск, ул. Московская, д. 69/23, пр. Баклановский, лит. «А», «А1», «А2», «А3» (местоположение: Ростовская область, г. Новочеркасск, ул. Московская, 69, литеры А, А1, А2, А3), состоящего на государственной охране в соответствии с приказом министерства культуры Ростовской области от 25.05.2007 № 219.1, согласно приложению.

2. Определить, что деятельность в границах территории объекта культурного наследия, указанного в пункте 1 настоящего постановления, осуществляется в соответствии с требованиями, предусмотренными статьями 5¹, 47³ Федерального закона от 25.06.2002 № 73-ФЗ.

3. Настоящее постановление вступает в силу со дня его официального опубликования.

4. Контроль за выполнением настоящего постановления возложить на заместителя председателя комитета по охране объектов культурного наследия Ростовской области – начальника отдела охраны объектов культурного наследия Коробову И.В.

Председатель комитета
по охране объектов культурного
наследия Ростовской области



И.В. Грунский

Приложение
к постановлению
комитета по охране объектов
культурного наследия
Ростовской области
от 15.11.2019 № 20/01-01/1297

ГРАНИЦЫ

территории выявленного объекта культурного наследия

«Жилой дом работников Электродного завода», расположенного по адресу:
Ростовская область, г. Новочеркасск, ул. Московская, д. 69/23, пр. Баклановский,
лит. «А», «А1», «А2», «А3» (местоположение: Ростовская область, г. Новочеркасск,
ул. Московская, 69, литеры А, А1, А2, А3), состоящего на государственной охране
в соответствии с приказом министерства культуры Ростовской области от 25.05.2007
№ 219.1 «Об утверждении списка выявленных объектов культурного наследия,
представляющих историко-культурную ценность, расположенных на территории
г. Ростова-на-Дону, Новочеркаска, Таганрога»

1. Описание границ территории выявленного объекта культурного наследия

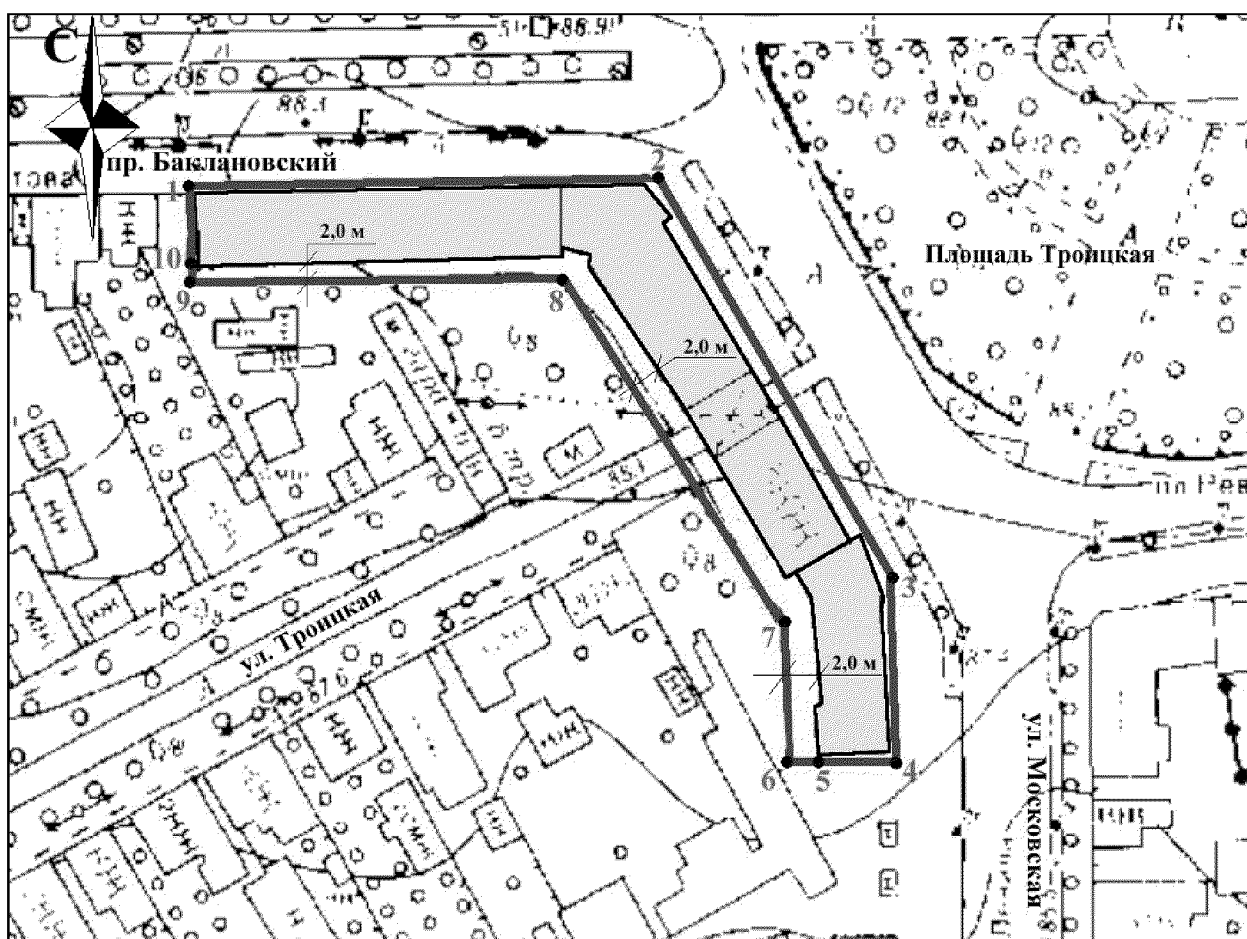
«Жилой дом работников Электродного завода», расположенного по адресу:
Ростовская область, г. Новочеркасск, ул. Московская, д. 69/23, пр. Баклановский,
лит. «А», «А1», «А2», «А3» (местоположение: Ростовская область, г. Новочеркасск,
ул. Московская, 69, литеры А, А1, А2, А3), состоящего на государственной охране
в соответствии с приказом министерства культуры Ростовской области от 25.05.2007
№ 219.1 «Об утверждении списка выявленных объектов культурного наследия,
представляющих историко-культурную ценность, расположенных на территории
г. Ростова-на-Дону, Новочеркаска, Таганрога»

Выявленный объект культурного наследия «Жилой дом работников Электродного завода», расположенного по адресу: Ростовская область, г. Новочеркасск, ул. Московская, д. 69/23, пр. Баклановский, лит. «А», «А1», «А2», «А3» (местоположение: Ростовская область, г. Новочеркасск, ул. Московская, 69, литеры А, А1, А2, А3), состоит на государственной охране в соответствии с приказом министерства культуры Ростовской области от 25.05.2007 № 219.1 (далее – объект культурного наследия).

Обозначение (номер) характерной точки	Координаты характерных точек во Всемирной геодезической системе координат (WGS-84)		Координаты характерных точек в местной системе координат (МСК)	
	Северной широты	Восточной долготы	X	Y
Точка 1	47°25'18.63	40°05'28.56	443570.72	2232797.26
Точка 2	47°25'18.70	40°05'32.42	443572.22	2232878.25
Точка 3	47°25'16.21	40°05'34.73	443494.63	2232925.66


Точка 4	47°25'15.22	40°05'34.78	443464.00	2232926.53
Точка 5	47°25'15.21	40°05'34.03	443463.79	2232910.70
Точка 6	47°25'15.20	40°05'33.93	443463.77	2232908.70
Точка 7	47°25'16.06	40°05'33.90	443490.24	2232908.30
Точка 8	47°25'18.15	40°05'31.97	443555.18	2232868.54
Точка 9	47°25'18.04	40°05'28.61	443552.64	2232798.08
Точка 10	47°25'18.11	40°05'28.60	443554.64	2232797.99

2. Схема границ территории объекта культурного наследия




Условные обозначения:

 – объект культурного наследия;

 – границы территории объекта культурного наследия;

1 – 10 – характерные точки границ территории объекта культурного наследия.

Председатель комитета
по охране объектов культурного
наследия Ростовской области



И.В. Грунский