



КОМИТЕТ ПО ОХРАНЕ ОБЪЕКТОВ КУЛЬТУРНОГО НАСЛЕДИЯ РОСТОВСКОЙ ОБЛАСТИ

ПОСТАНОВЛЕНИЕ

от 15.11.2019 № 20/01-01/1295

г. Ростов-на-Дону

Об утверждении границ территории объекта культурного наследия регионального значения «Казенная палата.» (уточненное наименование: «Здание казенной палаты, кон. XIX в.»)

В соответствии со статьей 3¹ Федерального закона от 25.06.2002 № 73-ФЗ «Об объектах культурного наследия (памятниках истории и культуры) народов Российской Федерации», на основании проекта границ территории объекта культурного наследия регионального значения «Казенная палата.» (уточненное наименование: «Здание казенной палаты, кон. XIX в.»), решения Малого Совета Ростовского областного Совета народных депутатов от 17.12.1992 № 325 «О принятии на государственную охрану памятников истории и культуры Ростовской области» комитет по охране объектов культурного наследия Ростовской области **п о с т а н о в л я е т**:


1. Утвердить границы территории объекта культурного наследия регионального значения «Казенная палата.» (уточненное наименование: «Здание казенной палаты, кон. XIX в.»), расположенного по адресу: Ростовская область, г. Новочеркасск, пл. Ермака, 11 (местоположение: Ростовская область, г. Новочеркасск, пр. Платовский, 60б/39, пр. Ермака, литер Р), состоящего на государственной охране в соответствии с решением Малого Совета Ростовского областного Совета народных депутатов от 17.12.1992 № 325, согласно приложению.

2. Определить, что деятельность в границах территории объекта культурного наследия, указанного в пункте 1 настоящего постановления, осуществляется в соответствии с требованиями, предусмотренными статьями 5¹, 47³ Федерального закона от 25.06.2002 № 73-ФЗ.

3. Настоящее постановление вступает в силу со дня его официального опубликования.

4. Контроль за выполнением настоящего постановления возложить на заместителя председателя комитета по охране объектов культурного наследия Ростовской области – начальника отдела охраны объектов культурного наследия Коробову И.В.

Председатель комитета
по охране объектов культурного
наследия Ростовской области



И.В. Грунский

Приложение
к постановлению
комитета по охране объектов
культурного наследия
Ростовской области
от 15.11.2019 № 20/01-01/1295

ГРАНИЦЫ

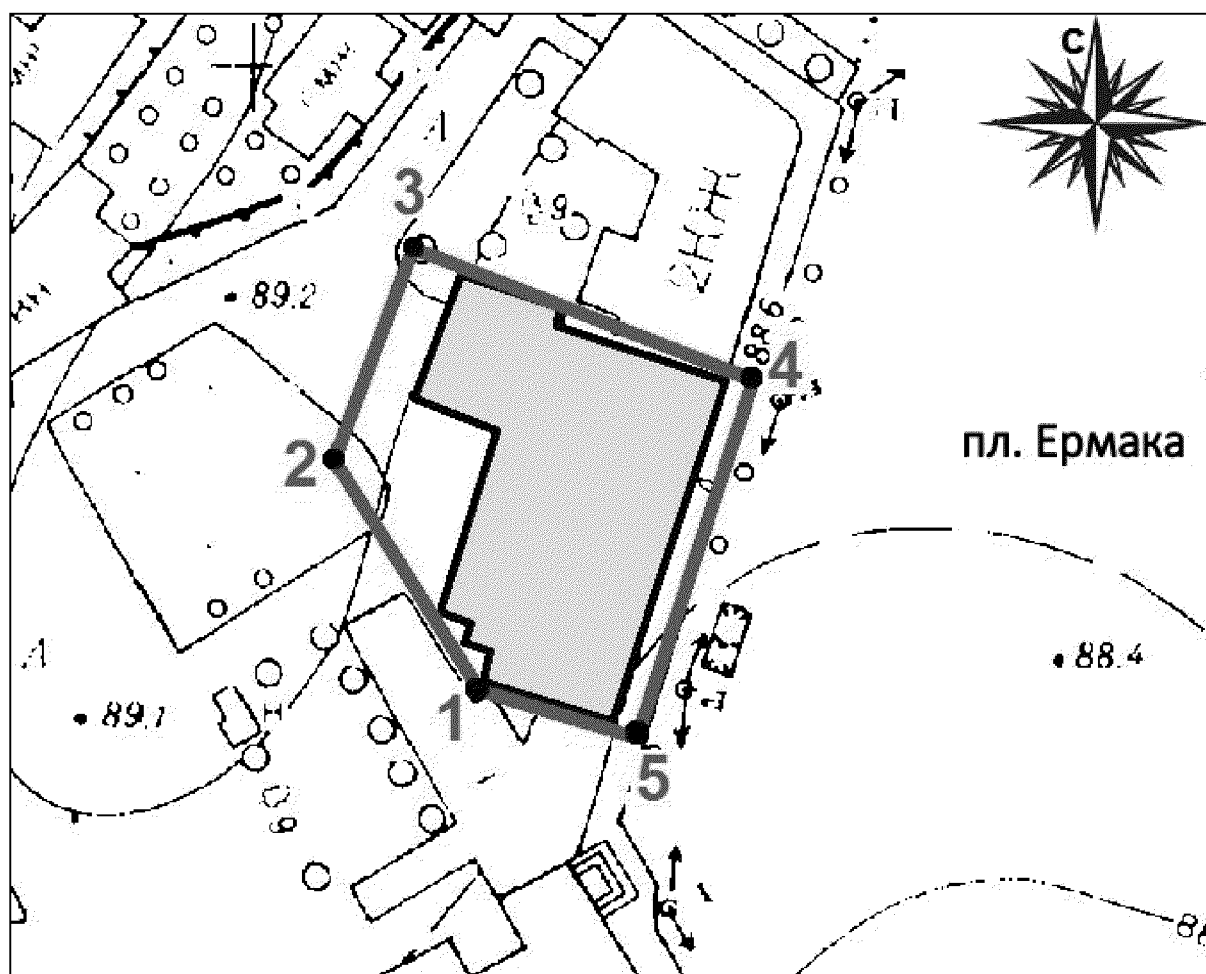
территории объекта культурного наследия регионального значения «Казенная палата.» (уточненное наименование: «Здание казенной палаты, кон. XIX в.»), расположенного по адресу: Ростовская область, г. Новочеркасск, пл. Ермака, 11 (местоположение: Ростовская область, г. Новочеркасск, пр. Платовский, 60б/39, пр. Ермака, литер Р), состоящего на государственной охране в соответствии с решением Малого Совета Ростовского областного Совета народных депутатов от 17.12.1992 № 325 «О принятии на государственную охрану памятников истории и культуры Ростовской области»

1. Таблица координат характерных точек границ территории объекта культурного наследия регионального значения «Казенная палата.» (уточненное наименование: «Здание казенной палаты, кон. XIX в.»), расположенного по адресу: Ростовская область, г. Новочеркасск, пл. Ермака, 11 (местоположение: Ростовская область, г. Новочеркасск, пр. Платовский, 60б/39, пр. Ермака, литер Р), состоящего на государственной охране в соответствии с решением Малого Совета Ростовского областного Совета народных депутатов от 17.12.1992 № 325 «О принятии на государственную охрану памятников истории и культуры Ростовской области»

Объект культурного наследия регионального значения «Казенная палата.» (уточненное наименование: «Здание казенной палаты, кон. XIX в.») расположен по адресу: Ростовская область, г. Новочеркасск, пл. Ермака, 11 (местоположение: Ростовская область, г. Новочеркасск, пр. Платовский, 60б/39, пр. Ермака, литер Р), состоит на государственной охране в соответствии с решением Малого Совета Ростовского областного Совета народных депутатов от 17.12.1992 № 325 (далее – объект культурного наследия).


Обозначение (номер) характерной точки	Координаты характерных точек во Всемирной геодезической системе координат (WGS-84)		Координаты характерных точек в местной системе координат (МСК)	
	Северной широты	Восточной долготы	X	Y
Точка 1	47°24'50.36	40°06'27.47	442683.66	2234022.11
Точка 2	47°24'51.37	40°06'26.60	442715.02	2234004.36
Точка 3	47°24'52.09	40°06'26.99	442737.29	2234012.68
Точка 4	47°24'51.62	40°06'28.95	442722.18	2234053.61
Точка 5	47°24'50.16	40°06'28.23	442677.53	2234038.01

2. Схема границ территории объекта культурного наследия




Условные обозначения:

 – объект культурного наследия;

 – границы территории объекта культурного наследия;

1 – 5 – характерные точки границ территории объекта культурного наследия.

Председатель комитета
по охране объектов культурного
наследия Ростовской области



И.В. Грунский