



КОМИТЕТ ПО ОХРАНЕ ОБЪЕКТОВ КУЛЬТУРНОГО НАСЛЕДИЯ РОСТОВСКОЙ ОБЛАСТИ

ПОСТАНОВЛЕНИЕ

от 18.11.2019 № 20/01-01/1345

г. Ростов-на-Дону

Об утверждении границ территории объекта культурного наследия регионального значения «Жилой особняк. Ранний модерн.» (уточненное наименование: «Жилой особняк В.К. Манохина»)

В соответствии со статьей 3¹ Федерального закона от 25.06.2002 № 73-ФЗ «Об объектах культурного наследия (памятниках истории и культуры) народов Российской Федерации», на основании проекта границ территории объекта культурного наследия регионального значения «Жилой особняк. Ранний модерн.» (уточненное наименование: «Жилой особняк В.К. Манохина»), решения Малого Совета Ростовского областного Совета народных депутатов от 17.12.1992 № 325 «О принятии на государственную охрану памятников истории и культуры Ростовской области» комитет по охране объектов культурного наследия Ростовской области **п о с т а н о в л я е т**:


1. Утвердить границы территории объекта культурного наследия регионального значения «Жилой особняк. Ранний модерн.» (уточненное наименование: «Жилой особняк В.К. Манохина»), расположенного по адресу: Ростовская область, г. Новочеркасск, ул. Комитетская, 78 (местоположение: Ростовская область, г. Новочеркасск, ул. Комитетская, 78, литеры А, А1), состоящего на государственной охране в соответствии с решением Малого Совета Ростовского областного Совета народных депутатов от 17.12.1992 № 325, согласно приложению.

2. Определить, что деятельность в границах территории объекта культурного наследия, указанного в пункте 1 настоящего постановления, осуществляется в соответствии с требованиями, предусмотренными статьями 5¹, 47³ Федерального закона от 25.06.2002 № 73-ФЗ.

3. Настоящее постановление вступает в силу со дня его официального опубликования.

4. Контроль за выполнением настоящего постановления возложить на заместителя председателя комитета по охране объектов культурного наследия Ростовской области – начальника отдела охраны объектов культурного наследия Коробову И.В.

Председатель комитета
по охране объектов культурного
наследия Ростовской области



И.В. Грунский

Приложение
к постановлению
комитета по охране объектов
культурного наследия
Ростовской области
от 18.11.2019 № 20/01-01/1345

ГРАНИЦЫ

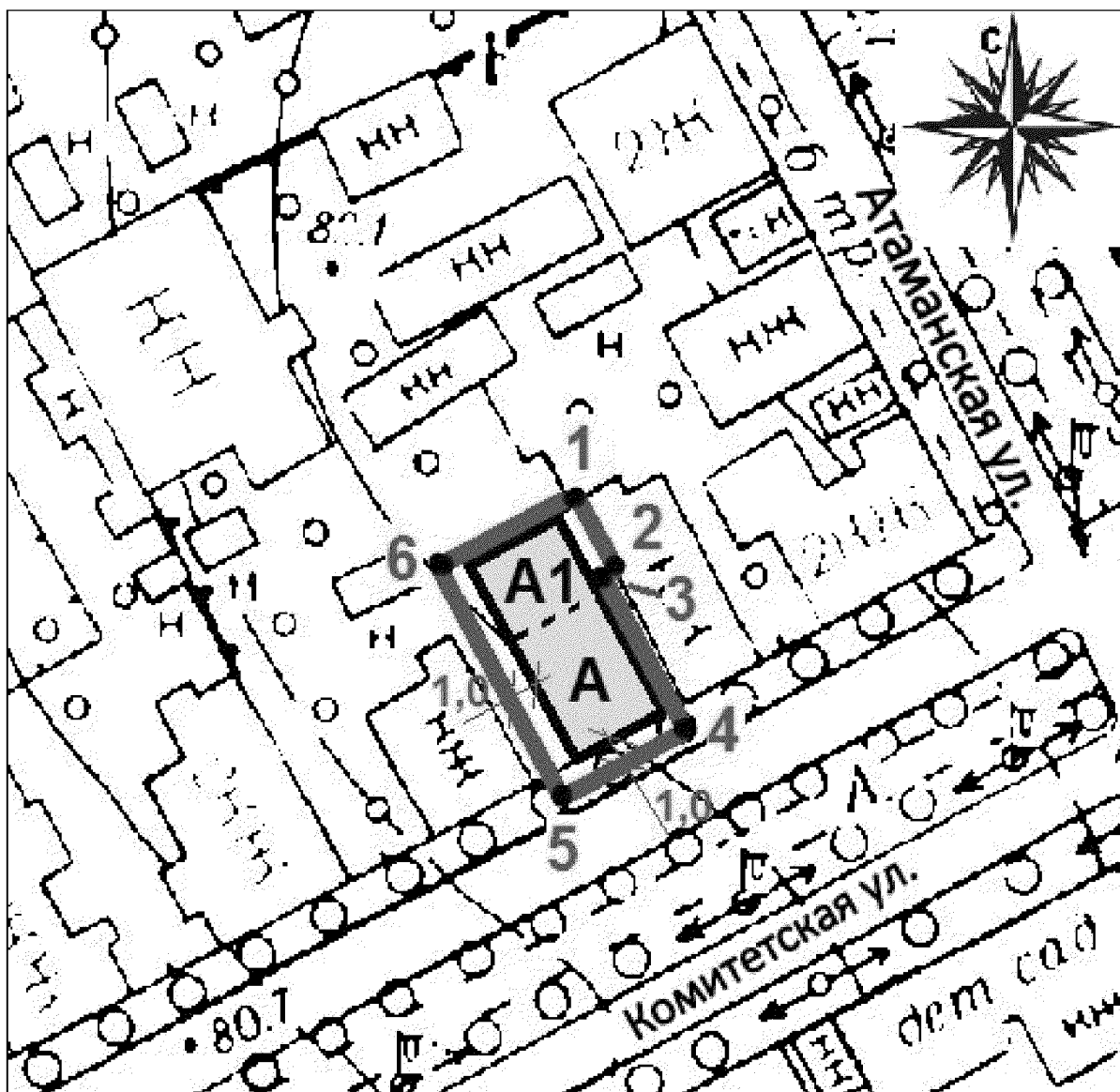
территории объекта культурного наследия регионального значения
«Жилой особняк. Ранний модерн.» (уточненное наименование: «Жилой особняк
В.К. Манохина»), расположенного по адресу: Ростовская область, г. Новочеркасск,
ул. Комитетская, 78 (местоположение: Ростовская область, г. Новочеркасск,
ул. Комитетская, 78, литеры А, А1), состоящего на государственной охране
в соответствии с решением Малого Совета Ростовского областного Совета
народных депутатов от 17.12.1992 № 325 «О принятии на государственную охрану
памятников истории и культуры Ростовской области»

1. Таблица координат характерных точек границ территории объекта культурного наследия регионального значения «Жилой особняк. Ранний модерн.» (уточненное наименование: «Жилой особняк В.К. Манохина»), расположенного по адресу: Ростовская область, г. Новочеркасск, ул. Комитетская, 78 (местоположение: Ростовская область, г. Новочеркасск, ул. Комитетская, 78, литеры А, А1), состоящего на государственной охране в соответствии с решением Малого Совета Ростовского областного Совета народных депутатов от 17.12.1992 № 325 «О принятии на государственную охрану памятников истории и культуры Ростовской области»

Объект культурного наследия регионального значения «Жилой особняк. Ранний модерн.» (уточненное наименование: «Жилой особняк В.К. Манохина») расположен по адресу: Ростовская область, г. Новочеркасск, ул. Комитетская, 78 (местоположение: Ростовская область, г. Новочеркасск, ул. Комитетская, 78, литеры А, А1), состоит на государственной охране в соответствии с решением Малого Совета Ростовского областного Совета народных депутатов от 17.12.1992 № 325 (далее – объект культурного наследия).

Обозначение (номер) характерной точки	Координаты характерных точек во Всемирной геодезической системе координат (WGS-84)		Координаты характерных точек в местной системе координат (МСК)	
	Северной широты	Восточной долготы	X	Y
Точка 1	47°24'53.43	40°06'04.03	442784.06	2233531.95
Точка 2	47°24'53.06	40°06'04.33	442772.76	2233538.14
Точка 3	47°24'53.06	40°06'04.32	442772.58	2233537.78
Точка 4	47°24'52.60	40°06'04.69	442758.44	2233545.38
Точка 5	47°24'52.46	40°06'04.27	442754.09	2233536.58
Точка 6	47°24'53.28	40°06'03.60	442779.55	2233522.82

2. Схема границ территории объекта культурного наследия



Условные обозначения:



– объект культурного наследия;




– границы территории объекта культурного наследия;

1 – 6

– характерные точки границ территории объекта культурного наследия.

Председатель комитета
по охране объектов культурного
наследия Ростовской области



И.В. Грунский