



КОМИТЕТ ПО ОХРАНЕ ОБЪЕКТОВ КУЛЬТУРНОГО НАСЛЕДИЯ РОСТОВСКОЙ ОБЛАСТИ

ПОСТАНОВЛЕНИЕ

от 19.11.2019 № 20/01-01/1385

г. Ростов-на-Дону

**Об утверждении границ территории
объекта культурного наследия регионального значения
«Братская могила воинов, погибших в годы Великой Отечественной войны
и 240 одиночных захоронений» (уточненное наименование:
«Мемориальный комплекс на братской могиле воинов, павших при защите
и освобождении Новочеркаска, 1975 г.»)**

В соответствии со статьей 3¹ Федерального закона от 25.06.2002 № 73-ФЗ «Об объектах культурного наследия (памятниках истории и культуры) народов Российской Федерации», на основании проекта границ территории объекта культурного наследия регионального значения «Братская могила воинов, погибших в годы Великой Отечественной войны и 240 одиночных захоронений» (уточненное наименование: «Мемориальный комплекс на братской могиле воинов, павших при защите и освобождении Новочеркаска, 1975 г.»), решения Малого Совета Ростовского областного Совета народных депутатов от 17.12.1992 № 325 «О принятии на государственную охрану памятников истории и культуры Ростовской области» комитет по охране объектов культурного наследия Ростовской области **п о с т а н о в л я е т**:


1. Утвердить границы территории объекта культурного наследия регионального значения «Братская могила воинов, погибших в годы Великой Отечественной войны и 240 одиночных захоронений» (уточненное наименование: «Мемориальный комплекс на братской могиле воинов, павших при защите и освобождении Новочеркаска, 1975 г.»), расположенного по адресу: Ростовская область, г. Новочеркасск, городское кладбище (местоположение: Ростовская область, г. Новочеркасск, ул. Бабушкина, 63а), состоящего на государственной охране в соответствии с решением Малого Совета Ростовского областного Совета народных депутатов от 17.12.1992 № 325, согласно приложению.

2. Определить, что деятельность в границах территории объекта культурного наследия, указанного в пункте 1 настоящего постановления, осуществляется в соответствии с требованиями, предусмотренными статьями 5¹, 47³ Федерального закона от 25.06.2002 № 73-ФЗ.

3. Настоящее постановление вступает в силу со дня его официального опубликования.

4. Контроль за выполнением настоящего постановления возложить на заместителя председателя комитета по охране объектов культурного наследия Ростовской области – начальника отдела охраны объектов культурного наследия Коробову И.В.

Председатель комитета
по охране объектов культурного
наследия Ростовской области



И.В. Грунский

Приложение
к постановлению
комитета по охране объектов
культурного наследия
Ростовской области
от 19.11.2019 № 20/01-01/1385

ГРАНИЦЫ

территории объекта культурного наследия регионального значения
«Братская могила воинов, погибших в годы Великой Отечественной войны и 240
одиночных захоронений» (уточненное наименование: «Мемориальный комплекс
на братской могиле воинов, павших при защите и освобождении Новочеркаска,
1975 г.»), расположенного по адресу: Ростовская область, г. Новочеркасск, городское
кладбище (местоположение: Ростовская область, г. Новочеркасск, ул. Бабушкина,
63а), состоящего на государственной охране в соответствии с решением Малого
Совета Ростовского областного Совета народных депутатов от 17.12.1992 № 325
«О принятии на государственную охрану памятников истории и культуры
Ростовской области»

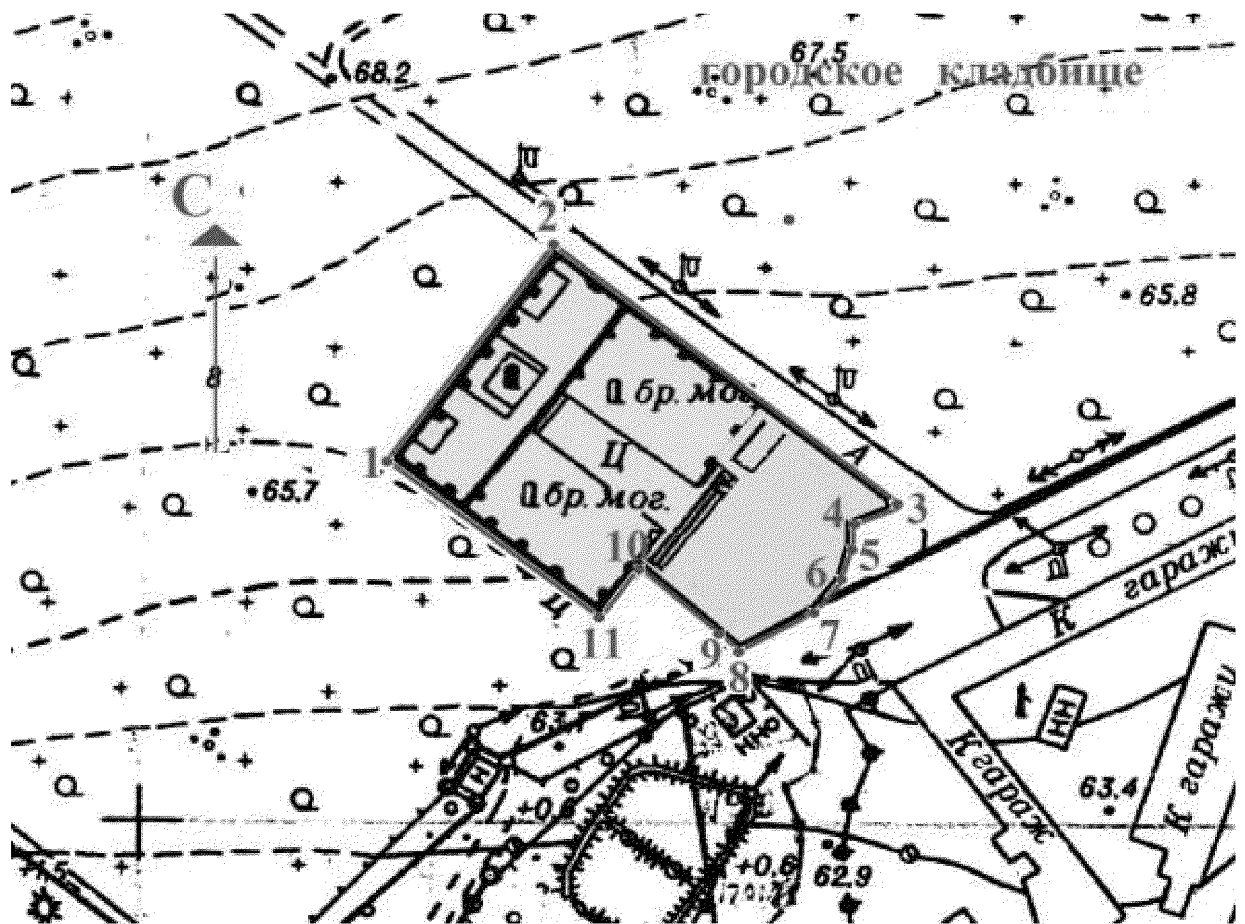
1. Таблица координат характерных точек границ территории объекта культурного наследия регионального значения «Братская могила воинов, погибших в годы Великой Отечественной войны и 240 одиночных захоронений» (уточненное наименование: «Мемориальный комплекс на братской могиле воинов, павших при защите и освобождении Новочеркаска, 1975 г.»), расположенного по адресу: Ростовская область, г. Новочеркасск, городское кладбище (местоположение: Ростовская область, г. Новочеркасск, ул. Бабушкина, 63а), состоящего на государственной охране в соответствии с решением Малого Совета Ростовского областного Совета народных депутатов от 17.12.1992 № 325 «О принятии на государственную охрану памятников истории и культуры Ростовской области»

Объект культурного наследия регионального значения «Братская могила воинов, погибших в годы Великой Отечественной войны и 240 одиночных захоронений» (уточненное наименование: «Мемориальный комплекс на братской могиле воинов, павших при защите и освобождении Новочеркаска, 1975 г.») расположен по адресу: Ростовская область, г. Новочеркасск, городское кладбище (местоположение: Ростовская область, г. Новочеркасск, ул. Бабушкина, 63а), состоит на государственной охране в соответствии с решением Малого Совета Ростовского областного Совета народных депутатов от 17.12.1992 № 325 (далее – объект культурного наследия).



Обозначение (номер) характерной точки	Координаты характерных точек во Всемирной геодезической системе координат (WGS-84)		Координаты характерных точек в местной системе координат (МСК)	
	Северной широты	Восточной долготы	X	Y
Точка 1	47°24'41.89	40°03'55.33	442458.90	2230829.84
Точка 2	47°24'42.99	40°03'56.54	442492.73	2230855.63

Точка 3	47°24'41.62	40°03'59.64	442449.48	2230919.99
Точка 4	47°24'41.47	40°03'58.87	442445.03	2230903.95
Точка 5	47°24'41.38	40°03'58.83	442442.29	2230902.93
Точка 6	47°24'41.29	40°03'58.72	442439.54	2230900.72
Точка 7	47°24'41.20	40°03'58.57	442436.96	2230897.57
Точка 8	47°24'40.96	40°03'57.88	442429.54	2230882.88
Точка 9	47°24'41.01	40°03'57.81	442431.28	2230881.48
Точка 10	47°24'41.36	40°03'57.18	442442.27	2230868.48
Точка 11	47°24'41.08	40°03'56.87	442433.67	2230861.71


2. Схема границ территории объекта культурного наследия



Условные обозначения:

-  – объект культурного наследия;
-  – границы территории объекта культурного наследия;
- 1 – 11** – характерные точки границ территории объекта культурного наследия.

Председатель комитета
по охране объектов культурного
наследия Ростовской области



И.В. Грунский