



## КОМИТЕТ ПО ОХРАНЕ ОБЪЕКТОВ КУЛЬТУРНОГО НАСЛЕДИЯ РОСТОВСКОЙ ОБЛАСТИ

### ПОСТАНОВЛЕНИЕ

от 19.11.2019 № 20/01-01/1383

г. Ростов-на-Дону

#### Об утверждении границ территории объекта культурного наследия регионального значения «Жилой особняк. Амбир.» (уточненное наименование: «Дом А.В. Миненкова»)

В соответствии со статьей 3<sup>1</sup> Федерального закона от 25.06.2002 № 73-ФЗ «Об объектах культурного наследия (памятниках истории и культуры) народов Российской Федерации», на основании проекта границ территории объекта культурного наследия регионального значения «Жилой особняк. Амбир.» (уточненное наименование: «Дом А.В. Миненкова»), решения Малого Совета Ростовского областного Совета народных депутатов от 17.12.1992 № 325 «О принятии на государственную охрану памятников истории и культуры Ростовской области» комитет по охране объектов культурного наследия Ростовской области **п о с т а н о в л я е т**:


1. Утвердить границы территории объекта культурного наследия регионального значения «Жилой особняк. Амбир.» (уточненное наименование: «Дом А.В. Миненкова»), расположенного по адресу: Ростовская область, г. Новочеркасск, Красный спуск, 17 (местоположение: Ростовская область, г. Новочеркасск, ул. Кавказская, 75/17, Красный спуск, литер А), состоящего на государственной охране в соответствии с решением Малого Совета Ростовского областного Совета народных депутатов от 17.12.1992 № 325, согласно приложению.

2. Определить, что деятельность в границах территории объекта культурного наследия, указанного в пункте 1 настоящего постановления, осуществляется в соответствии с требованиями, предусмотренными статьями 5<sup>1</sup>, 47<sup>3</sup> Федерального закона от 25.06.2002 № 73-ФЗ.

3. Настоящее постановление вступает в силу со дня его официального опубликования.

4. Контроль за выполнением настоящего постановления возложить на заместителя председателя комитета по охране объектов культурного наследия Ростовской области – начальника отдела охраны объектов культурного наследия Коробову И.В.

Председатель комитета  
по охране объектов культурного  
наследия Ростовской области



И.В. Грунский

Приложение  
к постановлению  
комитета по охране объектов  
культурного наследия  
Ростовской области  
от 19.11.2019 № 20/01-01/1383

**ГРАНИЦЫ**

территории объекта культурного наследия регионального значения «Жилой особняк. Амбир.» (уточненное наименование: «Дом А.В. Миненкова»), расположенного по адресу: Ростовская область, г. Новочеркасск, Красный спуск, 17 (местоположение: Ростовская область, г. Новочеркасск, ул. Кавказская, 75/17, Красный спуск, литер А), состоящего на государственной охране в соответствии с решением Малого Совета Ростовского областного Совета народных депутатов от 17.12.1992 № 325 «О принятии на государственную охрану памятников истории и культуры Ростовской области»

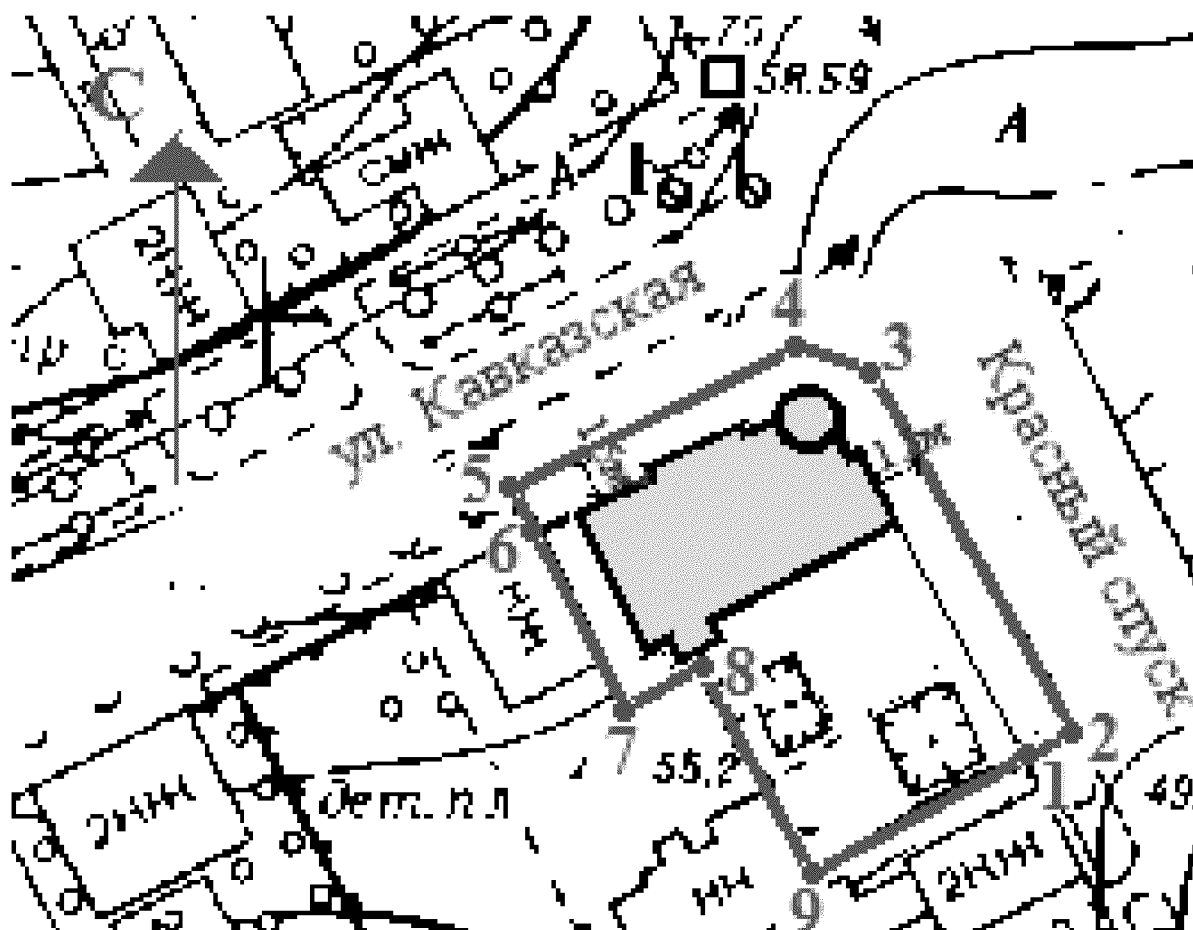
1. Таблица координат характерных точек границ территории объекта культурного наследия регионального значения «Жилой особняк. Амбир.» (уточненное наименование: «Дом А.В. Миненкова»), расположенного по адресу: Ростовская область, г. Новочеркасск, Красный спуск, 17 (местоположение: Ростовская область, г. Новочеркасск, ул. Кавказская, 75/17, Красный спуск, литер А), состоящего на государственной охране в соответствии с решением Малого Совета Ростовского областного Совета народных депутатов от 17.12.1992 № 325 «О принятии на государственную охрану памятников истории и культуры Ростовской области»

Объект культурного наследия регионального значения «Жилой особняк. Амбир.» (уточненное наименование: «Дом А.В. Миненкова») расположен по адресу: Ростовская область, г. Новочеркасск, Красный спуск, 17 (местоположение: Ростовская область, г. Новочеркасск, ул. Кавказская, 75/17, Красный спуск, литер А), состоит на государственной охране в соответствии с решением Малого Совета Ростовского областного Совета народных депутатов от 17.12.1992 № 325 (далее – объект культурного наследия).


Обозначение (номер) характерной точки	Координаты характерных точек во Всемирной геодезической системе координат (WGS-84)		Координаты характерных точек в местной системе координат (МСК)	
	Северной широты	Восточной долготы	X	Y
Точка 1	47°24'31.98	40°06'48.82	442111.24	2234463.34
Точка 2	47°24'32.01	40°06'48.88	442111.95	2234464.66
Точка 3	47°24'33.20	40°06'47.96	442149.03	2234445.72
Точка 4	47°24'33.22	40°06'47.86	442149.74	2234443.75
Точка 5	47°24'32.74	40°06'46.44	442135.22	2234413.75

Точка 6	47°24'32.70	40°06'46.47	442133.89	2234414.44
Точка 7	47°24'32.16	40°06'46.88	442117.05	2234422.79
Точка 8	47°24'32.28	40°06'47.23	442120.63	2234430.19
Точка 9	47°24'31.60	40°06'47.74	442099.75	2234440.54

## 2. Схема границ территории объекта культурного наследия



Условные обозначения:



—объект культурного наследия;




—границы территории объекта культурного наследия;

1 – 9

– характерные точки границ территории объекта культурного наследия.

Председатель комитета  
по охране объектов культурного  
наследия Ростовской области



И.В. Грунский