



КОМИТЕТ ПО ОХРАНЕ ОБЪЕКТОВ КУЛЬТУРНОГО НАСЛЕДИЯ РОСТОВСКОЙ ОБЛАСТИ

ПОСТАНОВЛЕНИЕ

от 19.11.2019 № 20/01-01/1388

г. Ростов-на-Дону

Об утверждении границ территории выявленного объекта культурного наследия «Жилой дом» (уточненное наименование: «Жилой особняк, 1912 г.»)

В соответствии со статьей 3¹ Федерального закона от 25.06.2002 № 73-ФЗ «Об объектах культурного наследия (памятниках истории и культуры) народов Российской Федерации», на основании проекта границ территории выявленного объекта культурного наследия «Жилой дом» (уточненное наименование: «Жилой особняк, 1912 г.»), приказа государственного учреждения «Областная инспекция по охране и эксплуатации памятников истории и культуры» от 31.12.2002 № 124 «Об утверждении списка выявленных объектов культурного наследия» комитет по охране объектов культурного наследия Ростовской области **п о с т а н о в л я е т**:


1. Утвердить границы территории выявленного объекта культурного наследия «Жилой дом» (уточненное наименование: «Жилой особняк, 1912 г.»), расположенного по адресу: Ростовская область, г. Новочеркасск, ул. Фрунзе, 16 (местоположение: Ростовская область, г. Новочеркасск, ул. Фрунзе, 16, литеры А, А1), состоящего на государственной охране в соответствии с приказом государственного учреждения «Областная инспекция по охране и эксплуатации памятников истории и культуры» от 31.12.2002 № 124, согласно приложению.

2. Определить, что деятельность в границах территории объекта культурного наследия, указанного в пункте 1 настоящего постановления, осуществляется в соответствии с требованиями, предусмотренными статьями 5¹, 47³ Федерального закона от 25.06.2002 № 73-ФЗ.

3. Настоящее постановление вступает в силу со дня его официального опубликования.

4. Контроль за выполнением настоящего постановления возложить на заместителя председателя комитета по охране объектов культурного наследия Ростовской области – начальника отдела охраны объектов культурного наследия Коробову И.В.

Председатель комитета
по охране объектов культурного
наследия Ростовской области



И.В. Грунский

Приложение
к постановлению
комитета по охране объектов
культурного наследия
Ростовской области
от 19.11.2019 № 20/01-01/1388

ГРАНИЦЫ

территории выявленного объекта культурного наследия «Жилой дом» (уточненное наименование: «Жилой особняк, 1912 г.»), расположенного по адресу: Ростовская область, г. Новочеркасск, ул. Фрунзе, 16 (местоположение: Ростовская область, г. Новочеркасск, ул. Фрунзе, 16, литеры А, А1), состоящего на государственной охране в соответствии с приказом государственного учреждения «Областная инспекция по охране и эксплуатации памятников истории и культуры» от 31.12.2002 № 124 «Об утверждении списка выявленных объектов культурного наследия»

1. Таблица координат характерных точек границ территории выявленного объекта культурного наследия «Жилой дом» (уточненное наименование: «Жилой особняк, 1912 г.»), расположенного по адресу: Ростовская область, г. Новочеркасск, ул. Фрунзе, 16 (местоположение: Ростовская область, г. Новочеркасск, ул. Фрунзе, 16, литеры А, А1), состоящего на государственной охране в соответствии с приказом государственного учреждения «Областная инспекция по охране и эксплуатации памятников истории и культуры» от 31.12.2002 № 124 «Об утверждении списка выявленных объектов культурного наследия»


Выявленный объект культурного наследия «Жилой дом» (уточненное наименование: «Жилой особняк, 1912 г.») расположен по адресу: Ростовская область, г. Новочеркасск, ул. Фрунзе, 16 (местоположение: Ростовская область, г. Новочеркасск, ул. Фрунзе, 16, литеры А, А1), состоит на государственной охране в соответствии с приказом государственного учреждения «Областная инспекция по охране и эксплуатации памятников истории и культуры» от 31.12.2002 № 124 (далее – объект культурного наследия).

Обозначение (номер) характерной точки	Координаты характерных точек во Всемирной геодезической системе координат (WGS-84)		Координаты характерных точек в местной системе координат (МСК)	
	Северной широты	Восточной долготы	X	Y
Точка 1	47°24'58.45	40°06'46.78	442929.01	2234429.86
Точка 2	47°24'58.63	40°06'46.98	442934.65	2234434.11
Точка 3	47°24'58.61	40°06'47.03	442933.97	2234435.08
Точка 4	47°24'58.87	40°06'47.31	442941.79	2234441.02
Точка 5	47°24'58.79	40°06'47.47	442939.50	2234444.31
Точка 6	47°24'58.84	40°06'47.51	442940.84	2234445.28
Точка 7	47°24'58.57	40°06'48.08	442932.31	2234456.95
Точка 8	47°24'58.08	40°06'47.55	442917.53	2234445.79
Точка 9	47°24'58.20	40°06'47.31	442921.12	2234440.80

2. Схема границ территории объекта культурного наследия



Условные обозначения:



– объект культурного наследия;




– границы территории объекта культурного наследия;

1 – 9

– характерные точки границ территории объекта культурного наследия.

Председатель комитета
по охране объектов культурного
наследия Ростовской области



И.В. Грунский