



КОМИТЕТ ПО ОХРАНЕ ОБЪЕКТОВ КУЛЬТУРНОГО НАСЛЕДИЯ РОСТОВСКОЙ ОБЛАСТИ

ПОСТАНОВЛЕНИЕ

от 19.11.2019 № 20/01-01/1386

г. Ростов-на-Дону

Об утверждении границ территории объекта культурного наследия регионального значения «Жилой особняк. Эклектика.» (уточненное наименование: «Жилой особняк, в котором в начале XX века жил герой Русско-Турецкой войны 1877-1878 гг. А.П. Галдин»)

В соответствии со статьей 3¹ Федерального закона от 25.06.2002 № 73-ФЗ «Об объектах культурного наследия (памятниках истории и культуры) народов Российской Федерации», на основании проекта границ территории объекта культурного наследия регионального значения «Жилой особняк. Эклектика.» (уточненное наименование «Жилой особняк, в котором в начале XX века жил герой Русско-Турецкой войны 1877-1878 гг. А.П. Галдин»), решения Малого Совета Ростовского областного Совета народных депутатов от 17.12.1992 № 325 «О принятии на государственную охрану памятников истории и культуры Ростовской области» комитет по охране объектов культурного наследия Ростовской области **п о с т а н о в л я е т**:

1. Утвердить границы территории объекта культурного наследия регионального значения «Жилой особняк. Эклектика.» (уточненное наименование «Жилой особняк, в котором в начале XX века жил герой Русско-Турецкой войны 1877-1878 гг. А.П. Галдин»), расположенного по адресу: Ростовская область, г. Новочеркасск, ул. Просвещения, 150 (местоположение: Ростовская область, г. Новочеркасск, ул. Просвещения, 146, литер А), состоящего на государственной охране в соответствии с решением Малого Совета Ростовского областного Совета народных депутатов от 17.12.1992 № 325, согласно приложению.

2. Определить, что деятельность в границах территории объекта культурного наследия, указанного в пункте 1 настоящего постановления, осуществляется в соответствии с требованиями, предусмотренными статьями 5¹, 47³ Федерального закона от 25.06.2002 № 73-ФЗ.

3. Настоящее постановление вступает в силу со дня его официального опубликования.

4. Контроль за выполнением настоящего постановления возложить на заместителя председателя комитета по охране объектов культурного наследия Ростовской области – начальника отдела охраны объектов культурного наследия Коробову И.В.

Председатель комитета
по охране объектов культурного
наследия Ростовской области



И.В. Грунский

Приложение
к постановлению
комитета по охране объектов
культурного наследия
Ростовской области
от 19.11.2019 № 20/01-01/1386

ГРАНИЦЫ

территории объекта культурного наследия регионального значения «Жилой особняк. Эклектика.» (уточненное наименование «Жилой особняк, в котором в начале XX века жил герой Русско-Турецкой войны 1877-1878 гг. А.П. Галдин»), расположенного по адресу: Ростовская область, г. Новочеркасск, ул. Просвещения, 150 (местоположение: Ростовская область, г. Новочеркасск, ул. Просвещения, 146, литер А), состоящего на государственной охране в соответствии с решением Малого Совета Ростовского областного Совета народных депутатов от 17.12.1992 № 325 «О принятии на государственную охрану памятников истории и культуры Ростовской области»

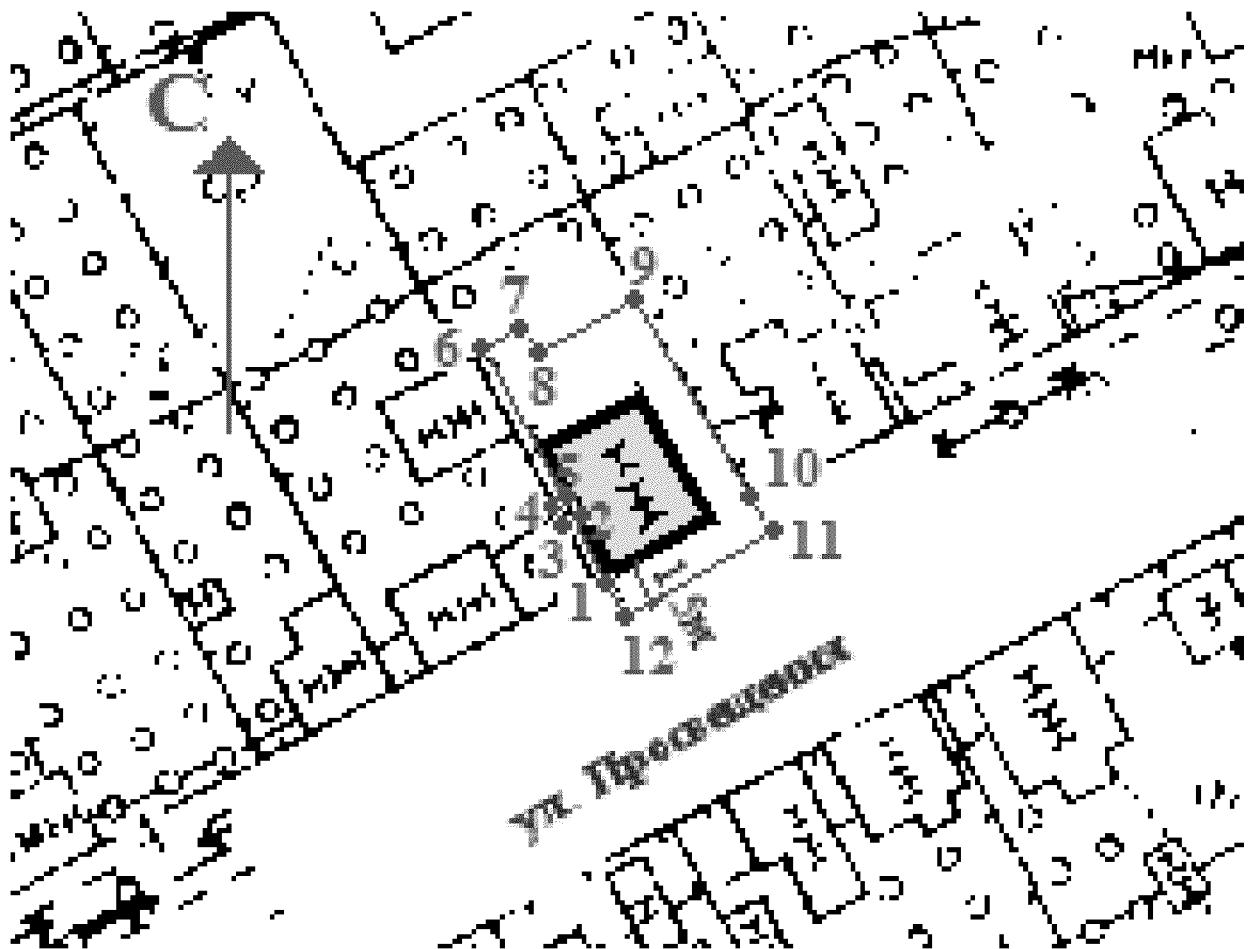
1. Таблица координат характерных точек границ территории объекта культурного наследия регионального значения «Жилой особняк. Эклектика.» (уточненное наименование «Жилой особняк, в котором в начале XX века жил герой Русско-Турецкой войны 1877-1878 гг. А.П. Галдин»), расположенного по адресу: Ростовская область, г. Новочеркасск, ул. Просвещения, 150 (местоположение: Ростовская область, г. Новочеркасск, ул. Просвещения, 146, литер А), состоящего на государственной охране в соответствии с решением Малого Совета Ростовского областного Совета народных депутатов от 17.12.1992 № 325 «О принятии на государственную охрану памятников истории и культуры Ростовской области»

Объект культурного наследия регионального значения «Жилой особняк. Эклектика.» (уточненное наименование «Жилой особняк, в котором в начале XX века жил герой Русско-Турецкой войны 1877-1878 гг. А.П. Галдин») расположен по адресу: Ростовская область, г. Новочеркасск, ул. Просвещения, 150 (местоположение: Ростовская область, г. Новочеркасск, ул. Просвещения, 146, литер А), состоит на государственной охране в соответствии с решением Малого Совета Ростовского областного Совета народных депутатов от 17.12.1992 № 325 (далее – объект культурного наследия).


Обозначение (номер) характерной точки	Координаты характерных точек во Всемирной геодезической системе координат (WGS-84)		Координаты характерных точек в местной системе координат (МСК)	
	Северной широты	Восточной долготы	X	Y
Точка 1	47°24'50.52	40°04'49.22	442712.14	2231962.69
Точка 2	47°24'50.80	40°04'49.00	442720.91	2231958.14
Точка 3	47°24'50.79	40°04'48.98	442720.72	2231957.73

Точка 4	47°24'50.81	40°04'48.97	442721.30	2231957.44
Точка 5	47°24'50.82	40°04'48.98	442721.51	2231957.82
Точка 6	47°24'51.17	40°04'48.70	442732.48	2231952.04
Точка 7	47°24'51.24	40°04'48.91	442734.70	2231956.41
Точка 8	47°24'51.21	40°04'48.94	442733.63	2231956.93
Точка 9	47°24'51.38	40°04'49.42	442738.75	2231967.23
Точка 10	47°24'50.76	40°04'49.91	442719.59	2231977.21
Точка 11	47°24'50.72	40°04'49.94	442718.18	2231977.86
Точка 12	47°24'50.47	40°04'49.26	442710.81	2231963.38

2. Схема границ территории объекта культурного наследия



Условные обозначения:



– объект культурного наследия;




– границы территории объекта культурного наследия;

1 – 12

– характерные точки границ территории объекта культурного наследия.

Председатель комитета
по охране объектов культурного
наследия Ростовской области



И.В. Грунский