



КОМИТЕТ ПО ОХРАНЕ ОБЪЕКТОВ КУЛЬТУРНОГО НАСЛЕДИЯ РОСТОВСКОЙ ОБЛАСТИ

ПОСТАНОВЛЕНИЕ

от 19.11.2019 № 20/01-01/1384

г. Ростов-на-Дону

Об утверждении границ территории объекта культурного наследия регионального значения «Дмитриевская однокупольная четвериковая церковь. Русский стиль.» (уточненное наименование: «Храм во имя святого великомученика Димитрия Солунского, 1861 г.»)

В соответствии со статьей 3¹ Федерального закона от 25.06.2002 № 73-ФЗ «Об объектах культурного наследия (памятниках истории и культуры) народов Российской Федерации», на основании проекта границ территории объекта культурного наследия регионального значения «Дмитриевская однокупольная четвериковая церковь. Русский стиль.» (уточненное наименование: «Храм во имя святого великомученика Димитрия Солунского, 1861 г.»), решения Малого Совета Ростовского областного Совета народных депутатов от 17.12.1992 № 325 «О принятии на государственную охрану памятников истории и культуры Ростовской области» комитет по охране объектов культурного наследия Ростовской области **п о с т а н о в л я е т**:


1. Утвердить границы территории объекта культурного наследия регионального значения «Дмитриевская однокупольная четвериковая церковь. Русский стиль.» (уточненное наименование: «Храм во имя святого великомученика Димитрия Солунского, 1861 г.»), расположенного по адресу: Ростовская область, г. Новочеркасск, городское кладбище (местоположение: Ростовская область, г. Новочеркасск, ул. Бабушкина, 61, литеры А, А1, А2, А3, А4, А5), состоящего на государственной охране в соответствии с решением Малого Совета Ростовского областного Совета народных депутатов от 17.12.1992 № 325, согласно приложению.

2. Определить, что деятельность в границах территории объекта культурного наследия, указанного в пункте 1 настоящего постановления, осуществляется в соответствии с требованиями, предусмотренными статьями 5¹, 47³ Федерального закона от 25.06.2002 № 73-ФЗ.

3. Настоящее постановление вступает в силу со дня его официального опубликования.

4. Контроль за выполнением настоящего постановления возложить на заместителя председателя комитета по охране объектов культурного наследия Ростовской области – начальника отдела охраны объектов культурного наследия Коробову И.В.

Председатель комитета
по охране объектов культурного
наследия Ростовской области



И.В. Грунский

Приложение
к постановлению
комитета по охране объектов
культурного наследия
Ростовской области
от 19.11.2019 № 20/01-01/1384

ГРАНИЦЫ

территории объекта культурного наследия регионального значения
«Дмитриевская однокупольная четвериковая церковь. Русский стиль.» (уточненное
наименование: «Храм во имя святого великомученика Димитрия Солунского,
1861 г.»), расположенного по адресу: Ростовская область, г. Новочеркасск, городское
кладбище (местоположение: Ростовская область, г. Новочеркасск, ул. Бабушкина, 61,
литеры А, А1, А2, А3, А4, А5), состоящего на государственной охране
в соответствии с решением Малого Совета Ростовского областного Совета народных
депутатов от 17.12.1992 № 325 «О принятии на государственную охрану памятников
истории и культуры Ростовской области»

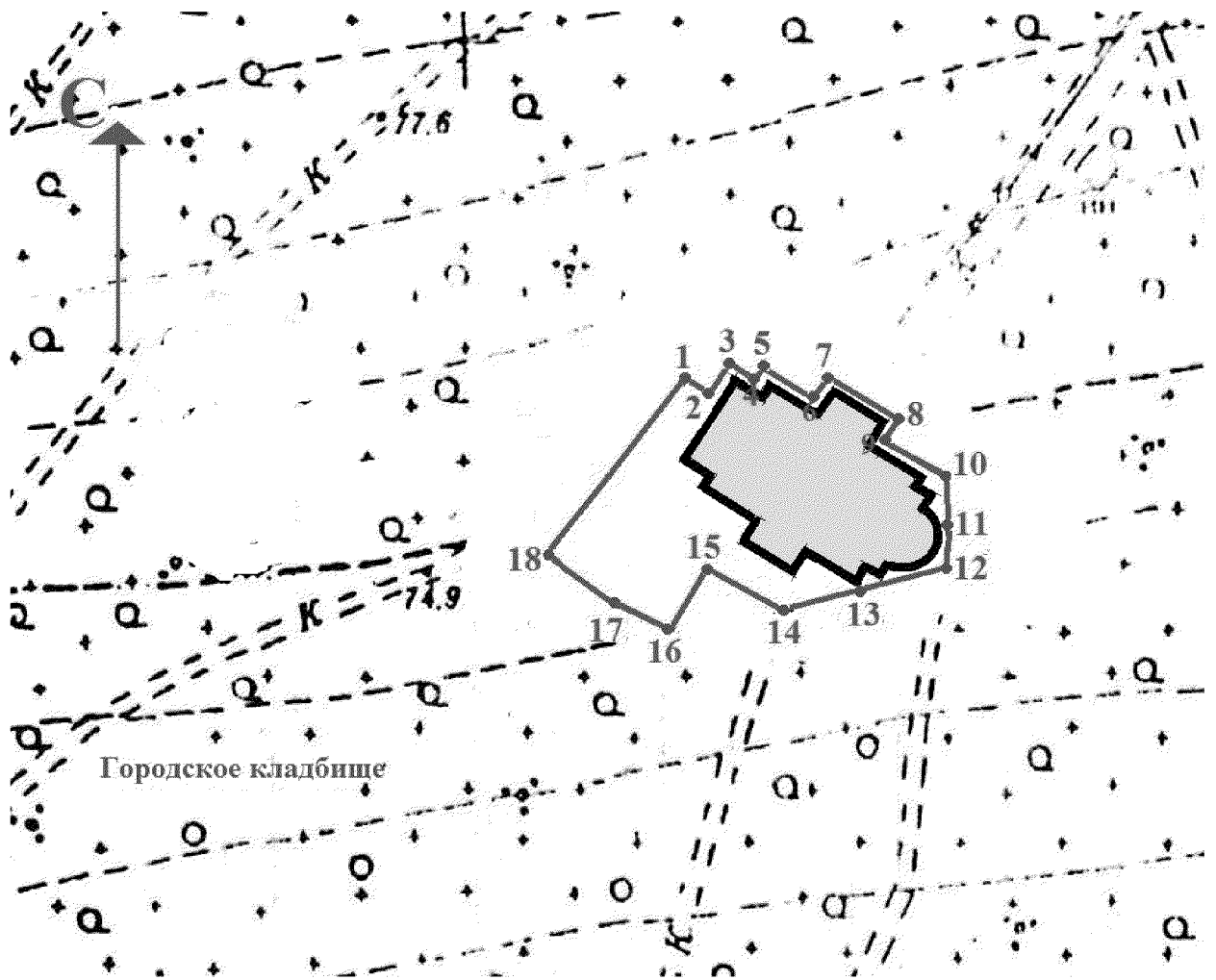
1. Таблица координат характерных точек границ территории объекта культурного наследия регионального значения «Дмитриевская однокупольная четвериковая церковь. Русский стиль.» (уточненное наименование: «Храм во имя святого великомученика Димитрия Солунского, 1861 г.»), расположенного по адресу: Ростовская область, г. Новочеркасск, городское кладбище (местоположение: Ростовская область, г. Новочеркасск, ул. Бабушкина, 61, литеры А, А1, А2, А3, А4, А5), состоящего на государственной охране в соответствии с решением Малого Совета Ростовского областного Совета народных депутатов от 17.12.1992 № 325 «О принятии на государственную охрану памятников истории и культуры Ростовской области»

Объект культурного наследия регионального значения «Дмитриевская однокупольная четвериковая церковь. Русский стиль.» (уточненное наименование: «Храм во имя святого великомученика Димитрия Солунского, 1861 г.») расположен по адресу: Ростовская область, г. Новочеркасск, городское кладбище (местоположение: Ростовская область, г. Новочеркасск, ул. Бабушкина, 61, литеры А, А1, А2, А3, А4, А5), состоит на государственной охране в соответствии с решением Малого Совета Ростовского областного Совета народных депутатов от 17.12.1992 № 325 (далее – объект культурного наследия).


Обозначение (номер) характерной точки	Координаты характерных точек во Всемирной геодезической системе координат (WGS-84)		Координаты характерных точек в местной системе координат (МСК)	
	Северной широты	Восточной долготы	X	Y
Точка 1	47°24'51.19	40°04'04.90	442743.83	2231033.88

Точка 2	47°24'51.15	40°04'04.99	442742.47	2231035.78
Точка 3	47°24'51.23	40°04'05.08	442745.12	2231037.70
Точка 4	47°24'51.14	40°04'05.26	442742.12	2231041.33
Точка 5	47°24'51.19	40°04'05.31	442743.61	2231042.36
Точка 6	47°24'51.07	40°04'05.54	442740.04	2231047.20
Точка 7	47°24'51.15	40°04'05.62	442742.45	2231049.00
Точка 8	47°24'50.97	40°04'05.99	442736.61	2231056.49
Точка 9	47°24'50.87	40°04'05.88	442733.66	2231054.23
Точка 10	47°24'50.74	40°04'06.14	442729.70	2231059.71
Точка 11	47°24'50.58	40°04'06.16	442724.75	2231059.91
Точка 12	47°24'50.42	40°04'06.15	442719.61	2231059.68
Точка 13	47°24'50.37	40°04'05.74	442718.41	2231051.13
Точка 14	47°24'50.35	40°04'05.49	442717.61	2231045.78
Точка 15	47°24'50.56	40°04'05.03	442724.38	2231036.27
Точка 16	47°24'50.36	40°04'04.70	442718.26	2231029.34
Точка 17	47°24'50.51	40°04'04.42	442722.98	2231023.51
Точка 18	47°24'50.71	40°04'04.11	442729.12	2231017.14

2. Схема границ территории объекта культурного наследия



Условные обозначения:




– объект культурного наследия;



– границы территории объекта культурного наследия;

1 – 18 – характерные точки границ территории объекта культурного наследия.

Председатель комитета
по охране объектов культурного
наследия Ростовской области



И.В. Грунский