



КОМИТЕТ ПО ОХРАНЕ ОБЪЕКТОВ КУЛЬТУРНОГО НАСЛЕДИЯ РОСТОВСКОЙ ОБЛАСТИ

ПОСТАНОВЛЕНИЕ

от 19.11.2019 № 20/01-01/1377

г. Ростов-на-Дону

Об утверждении границ территории объекта культурного наследия регионального значения «Здание, в котором размещался штаб артиллерии «Войска Донского». Модерн.» (уточненное наименование «Здание Управления артиллерии войска Донского»)

В соответствии со статьей 3¹ Федерального закона от 25.06.2002 № 73-ФЗ «Об объектах культурного наследия (памятниках истории и культуры) народов Российской Федерации», на основании проекта границ территории объекта культурного наследия регионального значения «Здание, в котором размещался штаб артиллерии «Войска Донского». Модерн.» (уточненное наименование «Здание Управления артиллерии войска Донского»), решения Малого Совета Ростовского областного Совета народных депутатов от 17.12.1992 № 325 «О принятии на государственную охрану памятников истории и культуры Ростовской области» комитет по охране объектов культурного наследия Ростовской области **п о с т а н о в л я е т :**


1. Утвердить границы территории объекта культурного наследия регионального значения «Здание, в котором размещался штаб артиллерии «Войска Донского». Модерн.» (уточненное наименование «Здание Управления артиллерии войска Донского»), расположенного по адресу: Ростовская область, г. Новочеркасск, ул. Декабристов, 109 (местоположение: Ростовская область, г. Новочеркасск, ул. Александровская, 109, литер А), состоящего на государственной охране в соответствии с решением Малого Совета Ростовского областного Совета народных депутатов от 17.12.1992 № 325, согласно приложению.

2. Определить, что деятельность в границах территории объекта культурного наследия, указанного в пункте 1 настоящего постановления, осуществляется в соответствии с требованиями, предусмотренными статьями 5¹, 47³ Федерального закона от 25.06.2002 № 73-ФЗ.

3. Настоящее постановление вступает в силу со дня его официального опубликования.

4. Контроль за выполнением настоящего постановления возложить на заместителя председателя комитета по охране объектов культурного наследия Ростовской области – начальника отдела охраны объектов культурного наследия Коробову И.В.

Председатель комитета
по охране объектов культурного
наследия Ростовской области



И.В. Грунский

Приложение
к постановлению
комитета по охране объектов
культурного наследия
Ростовской области
от 19.11.2019 № 20/01-01/1377

ГРАНИЦЫ

территории объекта культурного наследия регионального значения
«Здание, в котором размещался штаб артиллерии «Войска Донского». Модерн.»
(уточненное наименование «Здание Управления артиллерии войска Донского»),
расположенного по адресу: Ростовская область, г. Новочеркасск,
ул. Декабристов, 109 (местоположение: Ростовская область, г. Новочеркасск,
ул. Александровская, 109, литер А), состоящего на государственной охране
в соответствии с решением Малого Совета Ростовского областного Совета народных
депутатов от 17.12.1992 № 325 «О принятии на государственную охрану памятников
истории и культуры Ростовской области»

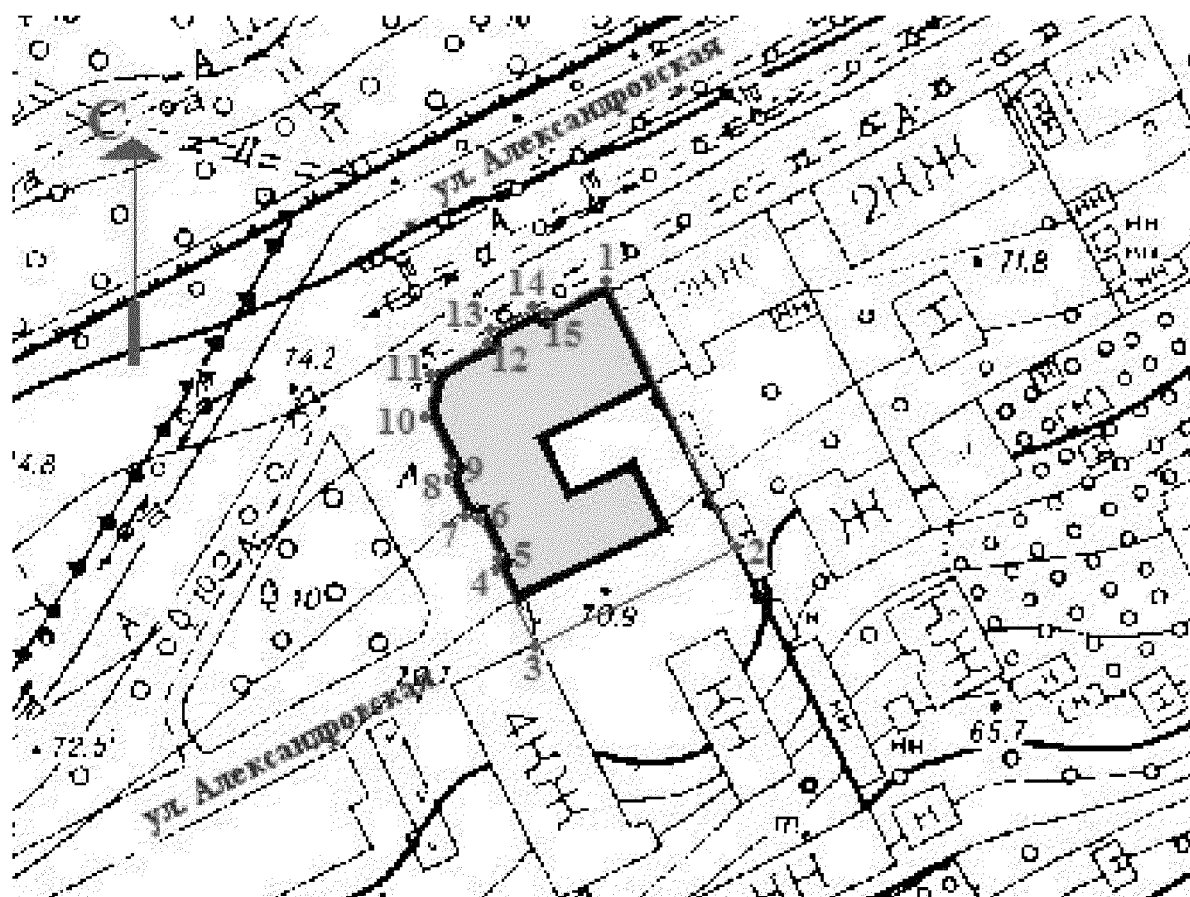
1. Таблица координат характерных точек границ территории
объекта культурного наследия регионального значения
«Здание, в котором размещался штаб артиллерии «Войска Донского». Модерн.»,
расположенного по адресу: Ростовская область, г. Новочеркасск,
ул. Декабристов, 109 (местоположение: Ростовская область, г. Новочеркасск,
ул. Александровская, 109, литер А), состоящего на государственной охране
в соответствии с решением Малого Совета Ростовского областного Совета народных
депутатов от 17.12.1992 № 325 «О принятии на государственную охрану памятников
истории и культуры Ростовской области»

Объект культурного наследия регионального значения «Здание, в котором размещался штаб артиллерии «Войска Донского». Модерн.» (уточненное наименование «Здание Управления артиллерии войска Донского») расположен по адресу: Ростовская область, г. Новочеркасск, ул. Декабристов, 109 (местоположение: Ростовская область, г. Новочеркасск, ул. Александровская, 109, литер А), состоит на государственной охране в соответствии с решением Малого Совета Ростовского областного Совета народных депутатов от 17.12.1992 № 325 (далее – объект культурного наследия).


Обозначение (номер) характерной точки	Координаты характерных точек во Всемирной геодезической системе координат (WGS-84)		Координаты характерных точек в местной системе координат (МСК)	
	Северной широты	Восточной долготы	X	Y
Точка 1	47°24'30.48	40°06'18.16	442072.02	2233820.13
Точка 2	47°24'29.28	40°06'19.10	442034.71	2233839.42

Точка 3	47°24'28.83	40°06'17.77	442021.25	2233811.35
Точка 4	47°24'28.99	40°06'17.65	442026.17	2233808.79
Точка 5	47°24'28.99	40°06'17.65	442026.25	2233808.92
Точка 6	47°24'29.21	40°06'17.49	442032.94	2233805.53
Точка 7	47°24'29.21	40°06'17.47	442032.81	2233805.27
Точка 8	47°24'29.33	40°06'17.38	442036.61	2233803.27
Точка 9	47°24'29.33	40°06'17.39	442036.79	2233803.57
Точка 10	47°24'29.93	40°06'16.93	442055.35	2233794.07
Точка 11	47°24'30.05	40°06'16.95	442059.16	2233794.61
Точка 12	47°24'30.21	40°06'17.39	442063.83	2233803.94
Точка 13	47°24'30.22	40°06'17.39	442064.10	2233803.80
Точка 14	47°24'30.28	40°06'17.56	442065.95	2233807.52
Точка 15	47°24'30.27	40°06'17.57	442065.68	2233807.65

2. Схема границ территории объекта культурного наследия



Условные обозначения:



– объект культурного наследия;




– границы территории объекта культурного наследия;

1 – 15

– характерные точки границ территории объекта культурного наследия.

Председатель комитета
по охране объектов культурного
наследия Ростовской области



И.В. Грунский