



## КОМИТЕТ ПО ОХРАНЕ ОБЪЕКТОВ КУЛЬТУРНОГО НАСЛЕДИЯ РОСТОВСКОЙ ОБЛАСТИ

### ПОСТАНОВЛЕНИЕ

от 19.11.2019 № 20/01-01/1366

г. Ростов-на-Дону

#### Об утверждении границ территории выявленного объекта культурного наследия «Жилой дом коннозаводчика Г. Королькова – отца известного скульптора С.Г. Королькова»

В соответствии со статьей 3<sup>1</sup> Федерального закона от 25.06.2002 № 73-ФЗ «Об объектах культурного наследия (памятниках истории и культуры) народов Российской Федерации», на основании проекта границ территории выявленного объекта культурного наследия «Жилой дом коннозаводчика Г. Королькова – отца известного скульптора С.Г. Королькова», приказа министерства культуры Ростовской области от 25.05.2007 № 219.1 «Об утверждении списка выявленных объектов культурного наследия, представляющих историко-культурную ценность, расположенных на территории г. Ростова-на-Дону, Новочеркаска, Таганрога» комитет по охране объектов культурного наследия Ростовской области **п о с т а н о в л я е т:**


1. Утвердить границы территории выявленного объекта культурного наследия «Жилой дом коннозаводчика Г. Королькова – отца известного скульптора С.Г. Королькова», расположенного по адресу: Ростовская область, г. Новочеркасск, ул. Троицкая, д. 74, лит. «А» (местоположение: Ростовская область, г. Новочеркасск, ул. Троицкая, 74, литер А), состоящего на государственной охране в соответствии с приказом министерства культуры Ростовской области от 25.05.2007 № 219.1, согласно приложению.

2. Определить, что деятельность в границах территории объекта культурного наследия, указанного в пункте 1 настоящего постановления, осуществляется в соответствии с требованиями, предусмотренными статьями 5<sup>1</sup>, 47<sup>3</sup> Федерального закона от 25.06.2002 № 73-ФЗ.

3. Настоящее постановление вступает в силу со дня его официального опубликования.

4. Контроль за выполнением настоящего постановления возложить на заместителя председателя комитета по охране объектов культурного наследия Ростовской области – начальника отдела охраны объектов культурного наследия Коробову И.В.

Председатель комитета  
по охране объектов культурного  
наследия Ростовской области



И.В. Грунский

Приложение  
к постановлению  
комитета по охране объектов  
культурного наследия  
Ростовской области  
от 19.11.2019 № 20/01-01/1366

**ГРАНИЦЫ**

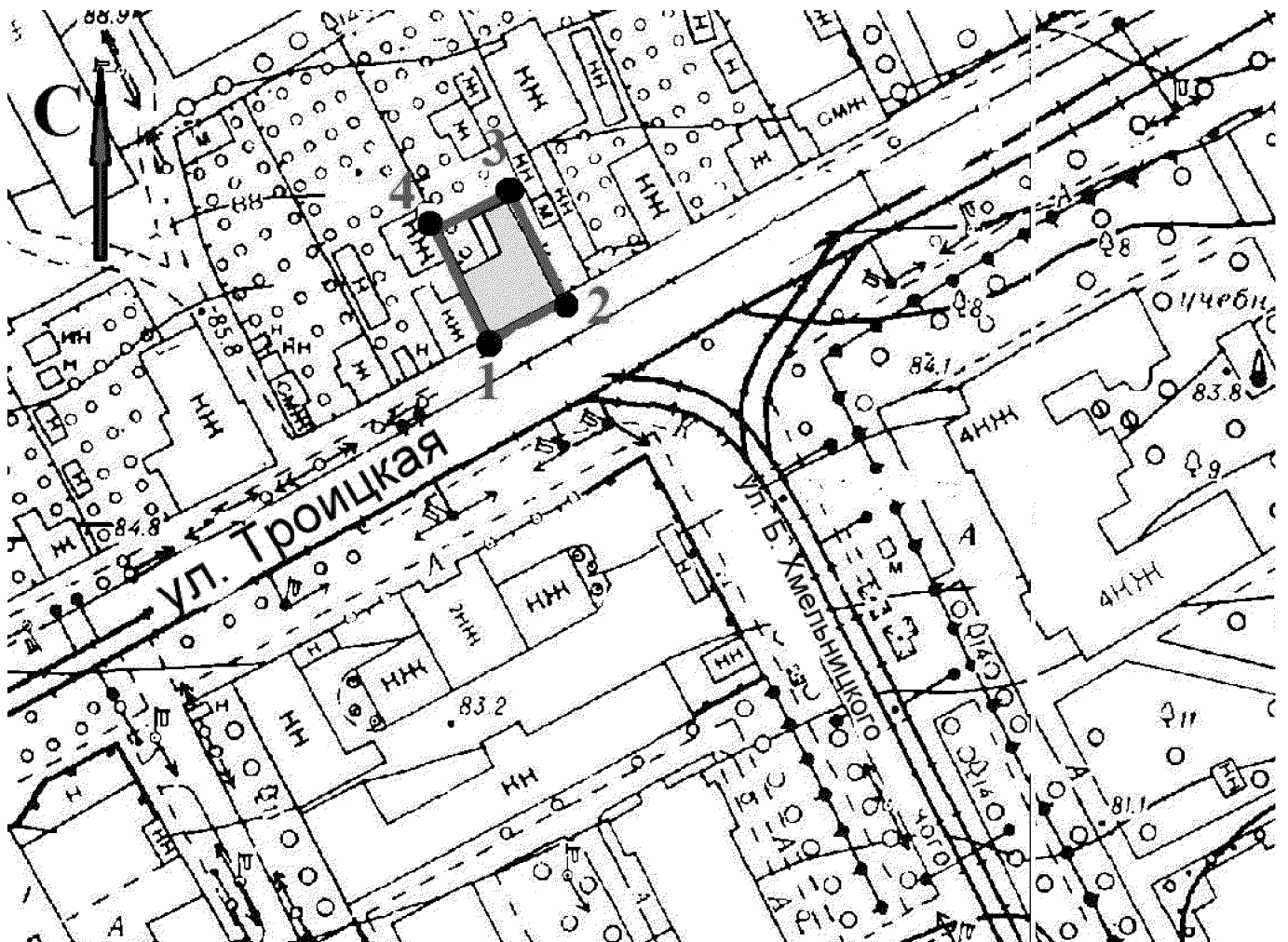
территории выявленного объекта культурного наследия «Жилой дом коннозаводчика Г. Королькова – отца известного скульптора С.Г. Королькова», расположенного по адресу: Ростовская область, г. Новочеркасск, ул. Троицкая, д. 74, лит. «А» (местоположение: Ростовская область, г. Новочеркасск, ул. Троицкая, 74, литер А), состоящего на государственной охране в соответствии с приказом министерства культуры Ростовской области от 25.05.2007 № 219.1 «Об утверждении списка выявленных объектов культурного наследия, представляющих историко-культурную ценность, расположенных на территории г. Ростова-на-Дону, Новочеркаска, Таганрога»

1. Таблица координат характерных точек границ территории выявленного объекта культурного наследия «Жилой дом коннозаводчика Г. Королькова – отца известного скульптора С.Г. Королькова», расположенного по адресу: Ростовская область, г. Новочеркасск, ул. Троицкая, д. 74, лит. «А» (местоположение: Ростовская область, г. Новочеркасск, ул. Троицкая, 74, литер А), состоящего на государственной охране в соответствии с приказом министерства культуры Ростовской области от 25.05.2007 № 219.1 «Об утверждении списка выявленных объектов культурного наследия, представляющих историко-культурную ценность, расположенных на территории г. Ростова-на-Дону, Новочеркаска, Таганрога»

Выявленный объект культурного наследия «Жилой дом коннозаводчика Г. Королькова – отца известного скульптора С.Г. Королькова» расположен по адресу: Ростовская область, г. Новочеркасск, ул. Троицкая, д. 74, лит. «А» (местоположение: Ростовская область, г. Новочеркасск, ул. Троицкая, 74, литер А), состоит на государственной охране в соответствии с приказом министерства культуры Ростовской области от 25.05.2007 № 219.1 (далее – объект культурного наследия).


Обозначение (номер) характерной точки	Координаты характерных точек во Всемирной геодезической системе координат (WGS-84)		Координаты характерных точек в местной системе координат (МСК)	
	Северной широты	Восточной долготы	X	Y
Точка 1	47°25'04.11	40°04'55.70	443130.47	2232103.34
Точка 2	47°25'04.31	40°04'56.24	443136.49	2232114.64
Точка 3	47°25'04.86	40°04'55.80	443153.43	2232105.75
Точка 4	47°25'04.66	40°04'55.27	443147.41	2232094.45

## 2. Схема границ территории объекта культурного наследия



Условные обозначения:

 – объект культурного наследия;

 – границы территории объекта культурного наследия;

**1 – 4** – характерные точки границ территории объекта культурного наследия.

Председатель комитета  
по охране объектов культурного  
наследия Ростовской области



И.В. Грунский