



КОМИТЕТ ПО ОХРАНЕ ОБЪЕКТОВ КУЛЬТУРНОГО НАСЛЕДИЯ РОСТОВСКОЙ ОБЛАСТИ

ПОСТАНОВЛЕНИЕ

от 19.11.2019 № 20/01-01/1357

г. Ростов-на-Дону

Об утверждении границ территории выявленного объекта культурного наследия «Жилой дом» (уточненное наименование: «Жилой особняк И.П. Долотина»)

В соответствии со статьей 3¹ Федерального закона от 25.06.2002 № 73-ФЗ «Об объектах культурного наследия (памятниках истории и культуры) народов Российской Федерации», на основании проекта границ территории выявленного объекта культурного наследия «Жилой дом» (уточненное наименование: «Жилой особняк И.П. Долотина»), приказа государственного учреждения «Областная инспекция по охране и эксплуатации памятников истории и культуры» от 31.12.2002 № 124 «Об утверждении списка выявленных объектов культурного наследия» комитет по охране объектов культурного наследия Ростовской области **п о с т а н о в л я е т:**


1. Утвердить границы территории выявленного объекта культурного наследия «Жилой дом» (уточненное наименование: «Жилой особняк И.П. Долотина»), расположенного по адресу: Ростовская область, г. Новочеркасск, ул. Фрунзе, 34 (местоположение: Ростовская область, г. Новочеркасск, ул. Фрунзе, 34, литер А), состоящего на государственной охране в соответствии с приказом государственного учреждения «Областная инспекция по охране и эксплуатации памятников истории и культуры» от 31.12.2002 № 124, согласно приложению.

2. Определить, что деятельность в границах территории объекта культурного наследия, указанного в пункте 1 настоящего постановления, осуществляется в соответствии с требованиями, предусмотренными статьями 5¹, 47³ Федерального закона от 25.06.2002 № 73-ФЗ.

3. Настоящее постановление вступает в силу со дня его официального опубликования.

4. Контроль за выполнением настоящего постановления возложить на заместителя председателя комитета по охране объектов культурного наследия Ростовской области – начальника отдела охраны объектов культурного наследия Коробову И.В.

Председатель комитета
по охране объектов культурного
наследия Ростовской области



И.В. Грунский

Приложение
к постановлению
комитета по охране объектов
культурного наследия
Ростовской области
от 19.11.2019 № 20/01-01/1357

ГРАНИЦЫ

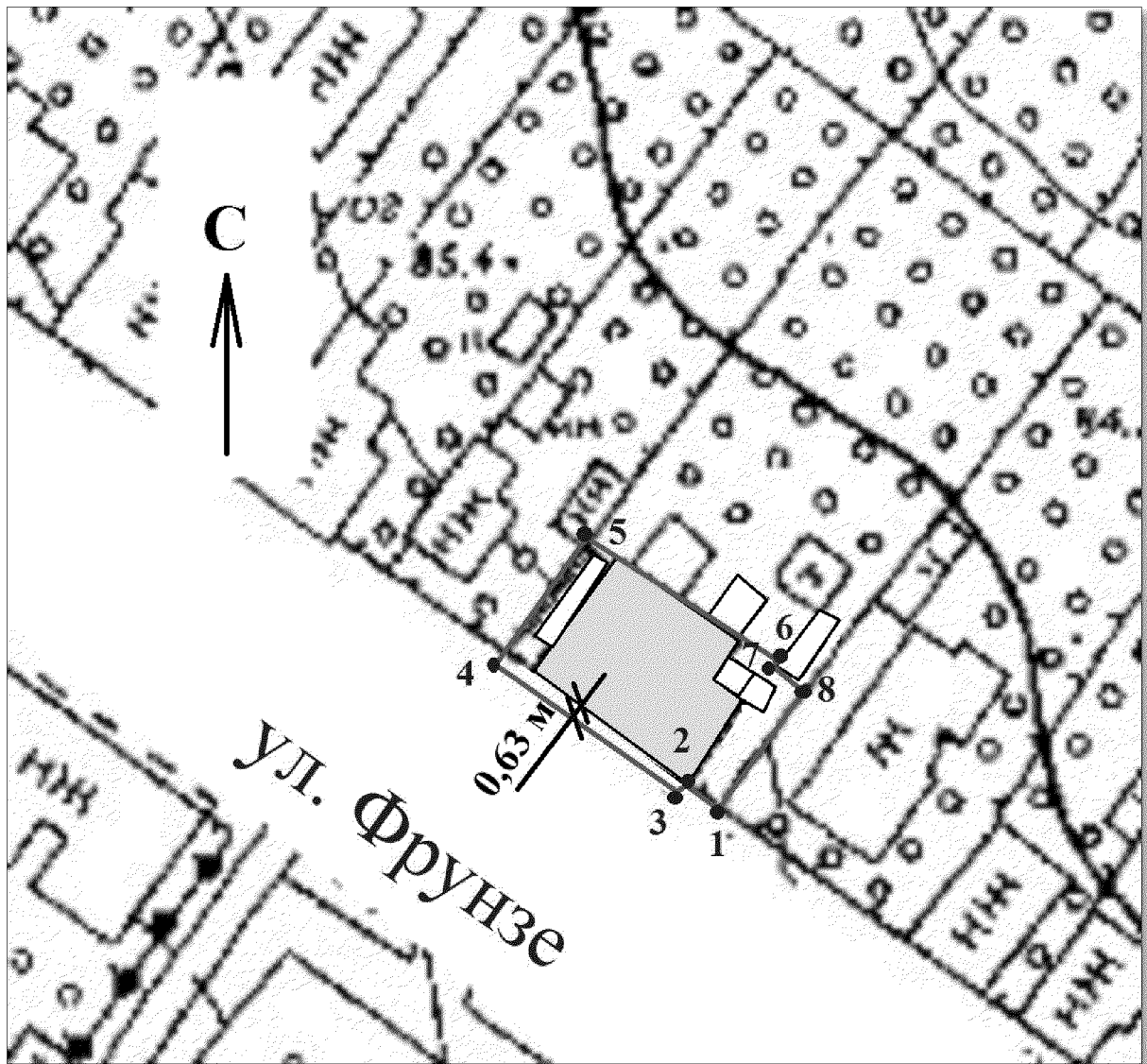
территории выявленного объекта культурного наследия «Жилой дом» (уточненное наименование: «Жилой особняк И.П. Долотина»), расположенного по адресу: Ростовская область, г. Новочеркасск, ул. Фрунзе, 34 (местоположение: Ростовская область, г. Новочеркасск, ул. Фрунзе, 34, литер А), состоящего на государственной охране в соответствии с приказом государственного учреждения «Областная инспекция по охране и эксплуатации памятников истории и культуры» от 31.12.2002 № 124 «Об утверждении списка выявленных объектов культурного наследия»

1. Таблица координат характерных точек границ территории выявленного объекта культурного наследия «Жилой дом» (уточненное наименование: «Жилой особняк И.П. Долотина»), расположенного по адресу: Ростовская область, г. Новочеркасск, ул. Фрунзе, 34 (местоположение: Ростовская область, г. Новочеркасск, ул. Фрунзе, 34, литер А), состоящего на государственной охране в соответствии с приказом государственного учреждения «Областная инспекция по охране и эксплуатации памятников истории и культуры» от 31.12.2002 № 124 «Об утверждении списка выявленных объектов культурного наследия»

Выявленный объект культурного наследия «Жилой дом» (уточненное наименование: «Жилой особняк И.П. Долотина») расположен по адресу: Ростовская область, г. Новочеркасск, ул. Фрунзе, 34 (местоположение: Ростовская область, г. Новочеркасск, ул. Фрунзе, 34, литер А), состоит на государственной охране в соответствии с приказом государственного учреждения «Областная инспекция по охране и эксплуатации памятников истории и культуры» от 31.12.2002 № 124 (далее – объект культурного наследия).

Обозначение (номер) характерной точки	Координаты характерных точек во Всемирной геодезической системе координат (WGS-84)		Координаты характерных точек в местной системе координат (МСК)	
	Северной широты	Восточной долготы	X	Y
Точка 1	47°25'01.18	40°06'41.34	443014.59	2234316.61
Точка 2	47°25'01.27	40°06'41.14	443017.53	2234312.59
Точка 3	47°25'01.26	40°06'41.13	443017.03	2234312.21
Точка 4	47°25'01.71	40°06'40.24	443031.16	2234293.75
Точка 5	47°25'02.05	40°06'40.61	443041.66	2234301.76
Точка 6	47°25'01.57	40°06'41.57	443026.73	2234321.70
Точка 7	47°25'01.48	40°06'41.48	443023.94	2234319.67
Точка 8	47°25'01.42	40°06'41.60	443022.01	2234322.14

2. Схема границ территории объекта культурного наследия



Условные обозначения:



– объект культурного наследия;




– границы территории объекта культурного наследия;

1 – 8

– характерные точки границ территории объекта культурного наследия.

Председатель комитета
по охране объектов культурного
наследия Ростовской области



И.В. Грунский