



## КОМИТЕТ ПО ОХРАНЕ ОБЪЕКТОВ КУЛЬТУРНОГО НАСЛЕДИЯ РОСТОВСКОЙ ОБЛАСТИ

### ПОСТАНОВЛЕНИЕ

от 19.11.2019 № 20/01-01/1359

г. Ростов-на-Дону

#### Об утверждении границ территории выявленного объекта культурного наследия «Дом философа А.Ф. Лосева»

В соответствии со статьей 3<sup>1</sup> Федерального закона от 25.06.2002 № 73-ФЗ «Об объектах культурного наследия (памятниках истории и культуры) народов Российской Федерации», на основании проекта границ территории выявленного объекта культурного наследия «Дом философа А.Ф. Лосева», приказа министерства культуры Ростовской области от 25.05.2007 № 219.1 «Об утверждении списка выявленных объектов культурного наследия, представляющих историко-культурную ценность, расположенных на территории г. Ростова-на-Дону, Новочеркаска, Таганрога» комитет по охране объектов культурного наследия Ростовской области **п о с т а н о в л я е т :**


1. Утвердить границы территории выявленного объекта культурного наследия «Дом философа А.Ф. Лосева», расположенного по адресу: Ростовская область, г. Новочеркасск, ул. Михайловская, д. 73, лит. «А». (местоположение: Ростовская область, г. Новочеркасск, ул. Михайловская, 73, литер А), состоящего на государственной охране в соответствии с приказом министерства культуры Ростовской области от 25.05.2007 № 219.1, согласно приложению.

2. Определить, что деятельность в границах территории объекта культурного наследия, указанного в пункте 1 настоящего постановления, осуществляется в соответствии с требованиями, предусмотренными статьями 5<sup>1</sup>, 47<sup>3</sup> Федерального закона от 25.06.2002 № 73-ФЗ.

3. Настоящее постановление вступает в силу со дня его официального опубликования.

4. Контроль за выполнением настоящего постановления возложить на заместителя председателя комитета по охране объектов культурного наследия Ростовской области – начальника отдела охраны объектов культурного наследия Коробову И.В.

Председатель комитета  
по охране объектов культурного  
наследия Ростовской области



И.В. Грунский

Приложение  
к постановлению  
комитета по охране объектов  
культурного наследия  
Ростовской области  
от 19.11.2019 № 20/01-01/1359

**ГРАНИЦЫ**

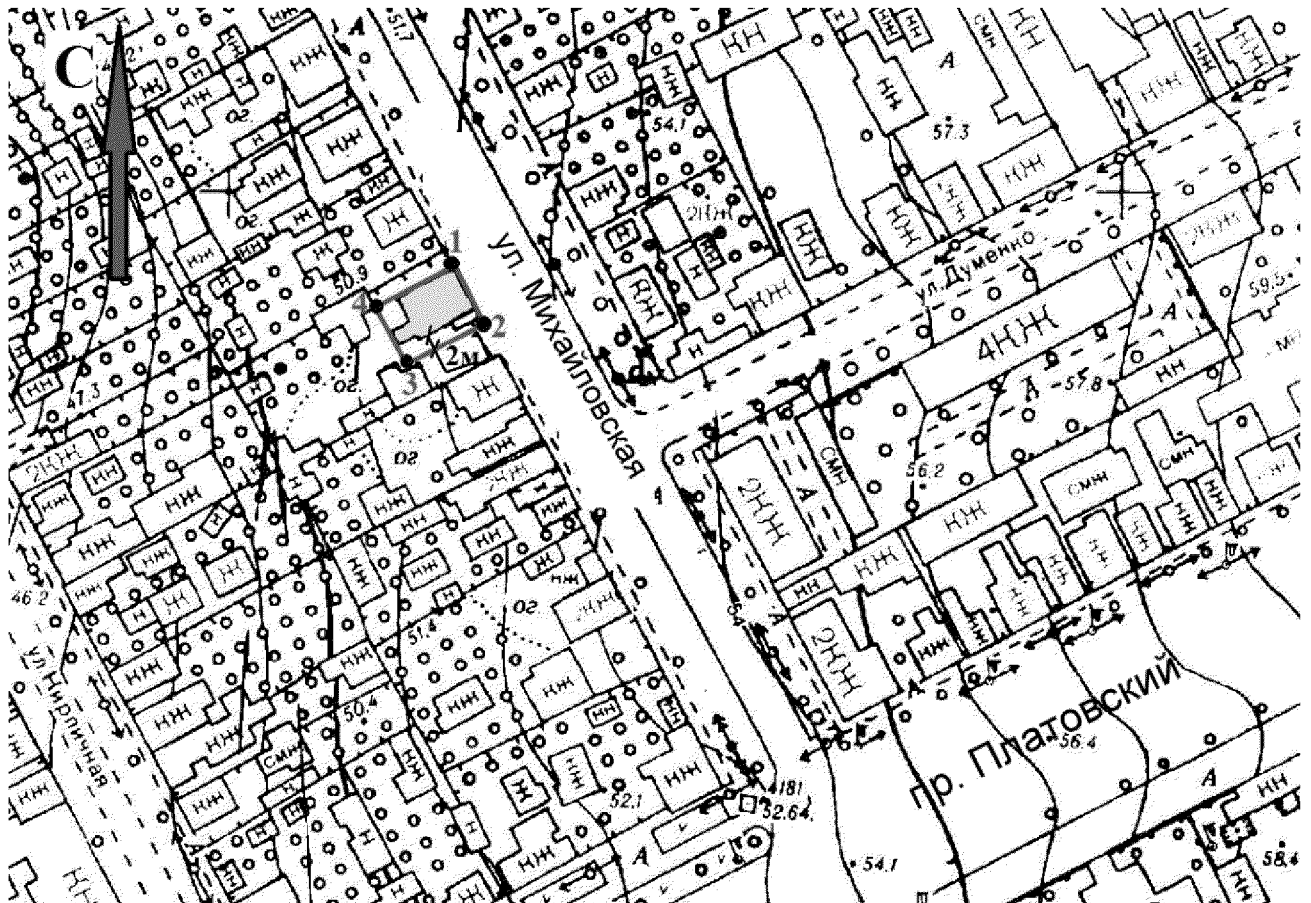
территории выявленного объекта культурного наследия «Дом философа А.Ф. Лосева», расположенного по адресу: Ростовская область, г. Новочеркасск, ул. Михайловская, д. 73, лит. «А». (местоположение: Ростовская область, г. Новочеркасск, ул. Михайловская, 73, литер А), состоящего на государственной охране в соответствии с приказом министерства культуры Ростовской области от 25.05.2007 № 219.1 «Об утверждении списка выявленных объектов культурного наследия, представляющих историко-культурную ценность, расположенных на территории г. Ростова-на-Дону, Новочеркасска, Таганрога»

1. Таблица координат характерных точек границ территории выявленного объекта культурного наследия «Дом философа А.Ф. Лосева», расположенного по адресу: Ростовская область, г. Новочеркасск, ул. Михайловская, д. 73, лит. «А». (местоположение: Ростовская область, г. Новочеркасск, ул. Михайловская, 73, литер А), состоящего на государственной охране в соответствии с приказом министерства культуры Ростовской области от 25.05.2007 № 219.1 «Об утверждении списка выявленных объектов культурного наследия, представляющих историко-культурную ценность, расположенных на территории г. Ростова-на-Дону, Новочеркасска, Таганрога»

Выявленный объект культурного наследия «Дом философа А.Ф. Лосева» расположен по адресу: Ростовская область, г. Новочеркасск, ул. Михайловская, д. 73, лит. «А». (местоположение: Ростовская область, г. Новочеркасск, ул. Михайловская, 73, литер А), состоит на государственной охране в соответствии с приказом министерства культуры Ростовской области от 25.05.2007 № 219.1 (далее – объект культурного наследия).

Обозначение (номер) характерной точки	Координаты характерных точек во Всемирной геодезической системе координат (WGS-84)		Координаты характерных точек в местной системе координат (МСК)	
	Северной широты	Восточной долготы	X	Y
Точка 1	47°24'26.37	40°05'12.27	441960.90	2232437.14
Точка 2	47°24'26.02	40°05'12.54	441950.02	2232442.67
Точка 3	47°24'25.75	40°05'11.77	441941.77	2232426.45
Точка 4	47°24'26.10	40°05'11.50	441952.65	2232420.92

## 2. Схема границ территории объекта культурного наследия



Условные обозначения:



– объект культурного наследия;




– границы территории объекта культурного наследия;

1 – 4

– характерные точки границ территории объекта культурного наследия.

Председатель комитета  
по охране объектов культурного  
наследия Ростовской области



И.В. Грунский