



## КОМИТЕТ ПО ОХРАНЕ ОБЪЕКТОВ КУЛЬТУРНОГО НАСЛЕДИЯ РОСТОВСКОЙ ОБЛАСТИ

### ПОСТАНОВЛЕНИЕ

от 19.11.2019 № 20/01-01/1360

г. Ростов-на-Дону

#### Об утверждении границ территории объекта культурного наследия регионального значения «Жилой особняк. Эклектика.» (уточненное наименование: «Особняк П.В. Григорьева»)

В соответствии со статьей 3<sup>1</sup> Федерального закона от 25.06.2002 № 73-ФЗ «Об объектах культурного наследия (памятниках истории и культуры) народов Российской Федерации», на основании проекта границ территории объекта культурного наследия регионального значения «Жилой особняк. Эклектика.» (уточненное наименование: «Особняк П.В. Григорьева»), решения Малого Совета Ростовского областного Совета народных депутатов от 17.12.1992 № 325 «О принятии на государственную охрану памятников истории и культуры Ростовской области» комитет по охране объектов культурного наследия Ростовской области **п о с т а н о в л я е т**:


1. Утвердить границы территории объекта культурного наследия регионального значения «Жилой особняк. Эклектика.» (уточненное наименование: «Особняк П.В. Григорьева»), расположенного по адресу: Ростовская область, г. Новочеркасск, пл. Левски, 15 (местоположение: Ростовская область, г. Новочеркасск, пл. Левски, 15/53, ул. Пушкинская, литер А), состоящего на государственной охране в соответствии с решением Малого Совета Ростовского областного Совета народных депутатов от 17.12.1992 № 325, согласно приложению.

2. Определить, что деятельность в границах территории объекта культурного наследия, указанного в пункте 1 настоящего постановления, осуществляется в соответствии с требованиями, предусмотренными статьями 5<sup>1</sup>, 47<sup>3</sup> Федерального закона от 25.06.2002 № 73-ФЗ.

3. Настоящее постановление вступает в силу со дня его официального опубликования.

4. Контроль за выполнением настоящего постановления возложить на заместителя председателя комитета по охране объектов культурного наследия Ростовской области – начальника отдела охраны объектов культурного наследия Коробову И.В.

Председатель комитета  
по охране объектов культурного  
наследия Ростовской области



И.В. Грунский

Приложение  
к постановлению  
комитета по охране объектов  
культурного наследия  
Ростовской области  
от 19.11.2019 № 20/01-01/1360

**ГРАНИЦЫ**

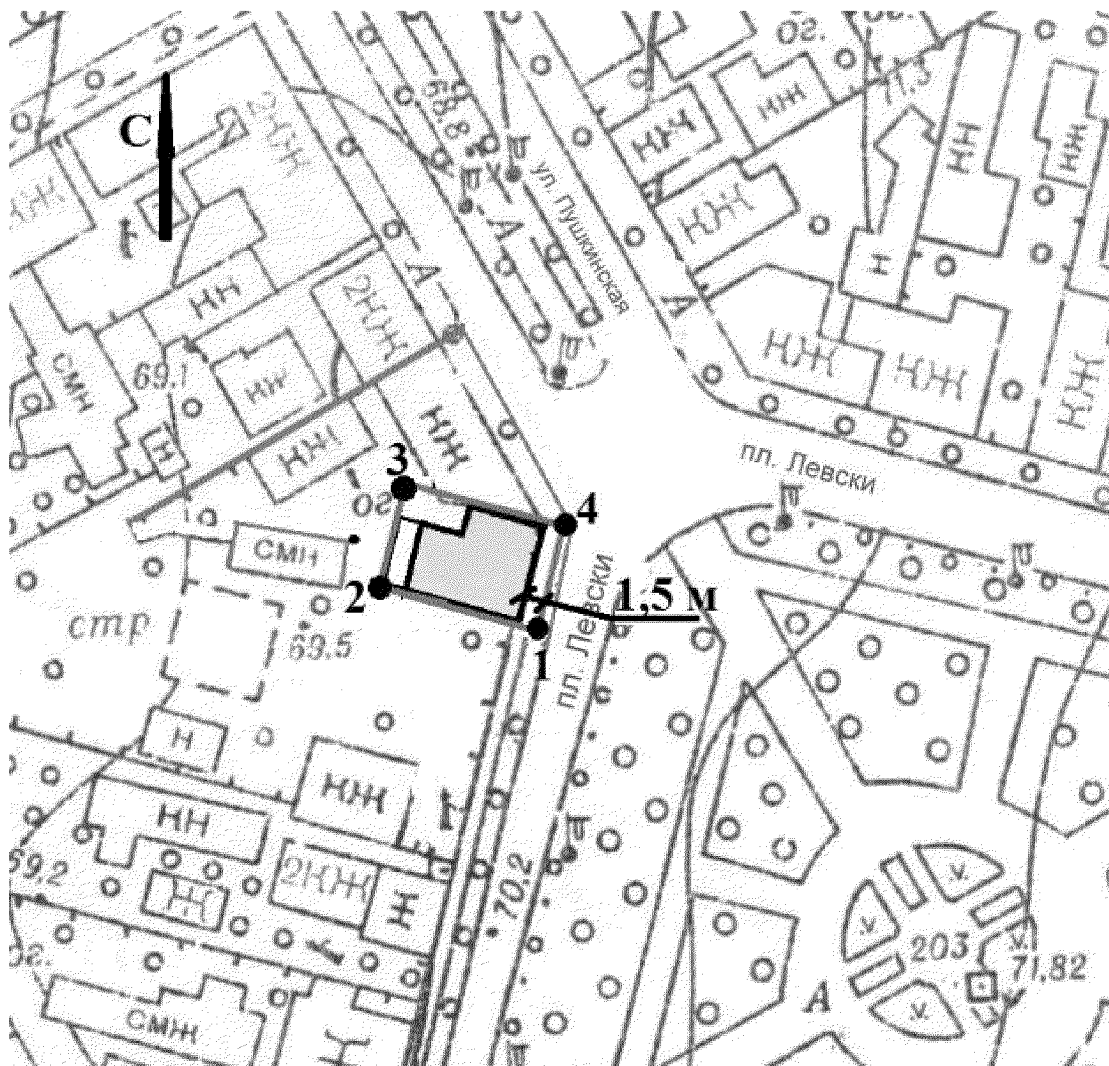
территории объекта культурного наследия регионального значения  
«Жилой особняк. Эклектика.» (уточненное наименование: «Обособняк  
П.В. Григорьева»), расположенного по адресу: Ростовская область, г. Новочеркасск,  
пл. Левски, 15 (местоположение: Ростовская область, г. Новочеркасск, пл. Левски,  
15/53, ул. Пушкинская, литер А), состоящего на государственной охране  
в соответствии с решением Малого Совета Ростовского областного Совета  
народных депутатов от 17.12.1992 № 325 «О принятии на государственную охрану  
памятников истории и культуры Ростовской области»

1. Таблица координат характерных точек границ территории объекта  
культурного наследия регионального значения «Жилой особняк. Эклектика.»  
(уточненное наименование: «Обособняк П.В. Григорьева»), расположенного  
по адресу: Ростовская область, г. Новочеркасск, пл. Левски, 15 (местоположение:  
Ростовская область, г. Новочеркасск, пл. Левски, 15/53, ул. Пушкинская, литер А),  
состоящего на государственной охране в соответствии с решением Малого Совета  
Ростовского областного Совета народных депутатов от 17.12.1992 № 325  
«О принятии на государственную охрану памятников истории и культуры  
Ростовской области»

Объект культурного наследия регионального значения «Жилой особняк. Эклектика.» (уточненное наименование: «Обособняк П.В. Григорьева») расположен по адресу: Ростовская область, г. Новочеркасск, пл. Левски, 15 (местоположение: Ростовская область, г. Новочеркасск, пл. Левски, 15/53, ул. Пушкинская, литер А), состоит на государственной охране в соответствии с решением Малого Совета Ростовского областного Совета народных депутатов от 17.12.1992 № 325 (далее – объект культурного наследия).


Обозначение (номер) характерной точки	Координаты характерных точек во Всемирной геодезической системе координат (WGS-84)		Координаты характерных точек в местной системе координат (МСК)	
	Северной широты	Восточной долготы	X	Y
Точка 1	47°24'40.34	40°05'42.02	442385.00	2233065.89
Точка 2	47°24'40.49	40°05'41.23	442389.89	2233049.38
Точка 3	47°24'40.88	40°05'41.39	442401.90	2233052.93
Точка 4	47°24'40.73	40°05'42.18	442397.01	2233069.44

## 2. Схема границ территории объекта культурного наследия




Условные обозначения:

 – объект культурного наследия;

 – границы территории объекта культурного наследия;

**1 – 4** – характерные точки границ территории объекта культурного наследия.

Председатель комитета  
по охране объектов культурного  
наследия Ростовской области



И.В. Грунский