



КОМИТЕТ ПО ОХРАНЕ ОБЪЕКТОВ КУЛЬТУРНОГО НАСЛЕДИЯ РОСТОВСКОЙ ОБЛАСТИ

ПОСТАНОВЛЕНИЕ

от 19.11.2019 № 20/01-01/1361

г. Ростов-на-Дону

Об утверждении границ территории объекта культурного наследия регионального значения «Жилой особняк. Модерн.» (уточненное наименование: «Особняк И.М. Седова»)

В соответствии со статьей 3¹ Федерального закона от 25.06.2002 № 73-ФЗ «Об объектах культурного наследия (памятниках истории и культуры) народов Российской Федерации», на основании проекта границ территории объекта культурного наследия регионального значения «Жилой особняк. Модерн.» (уточненное наименование: «Особняк И.М. Седова»), решения Малого Совета Ростовского областного Совета народных депутатов от 17.12.1992 № 325 «О принятии на государственную охрану памятников истории и культуры Ростовской области» комитет по охране объектов культурного наследия Ростовской области **п о с т а н о в л я е т**:


1. Утвердить границы территории объекта культурного наследия регионального значения «Жилой особняк. Модерн.» (уточненное наименование: «Особняк И.М. Седова»), расположенного по адресу: Ростовская область, г. Новочеркасск, пл. Левски, 11 (местоположение: Ростовская область, г. Новочеркасск, ул. им. генерала А.И. Лебеда, 40/11, пл. Левски, литер А), состоящего на государственной охране в соответствии с решением Малого Совета Ростовского областного Совета народных депутатов от 17.12.1992 № 325, согласно приложению.

2. Определить, что деятельность в границах территории объекта культурного наследия, указанного в пункте 1 настоящего постановления, осуществляется в соответствии с требованиями, предусмотренными статьями 5¹, 47³ Федерального закона от 25.06.2002 № 73-ФЗ.

3. Настоящее постановление вступает в силу со дня его официального опубликования.

4. Контроль за выполнением настоящего постановления возложить на заместителя председателя комитета по охране объектов культурного наследия Ростовской области – начальника отдела охраны объектов культурного наследия Коробову И.В.

Председатель комитета
по охране объектов культурного
наследия Ростовской области



И.В. Грунский

Приложение
к постановлению
комитета по охране объектов
культурного наследия
Ростовской области
от 19.11.2019 № 20/01-01/1361

ГРАНИЦЫ

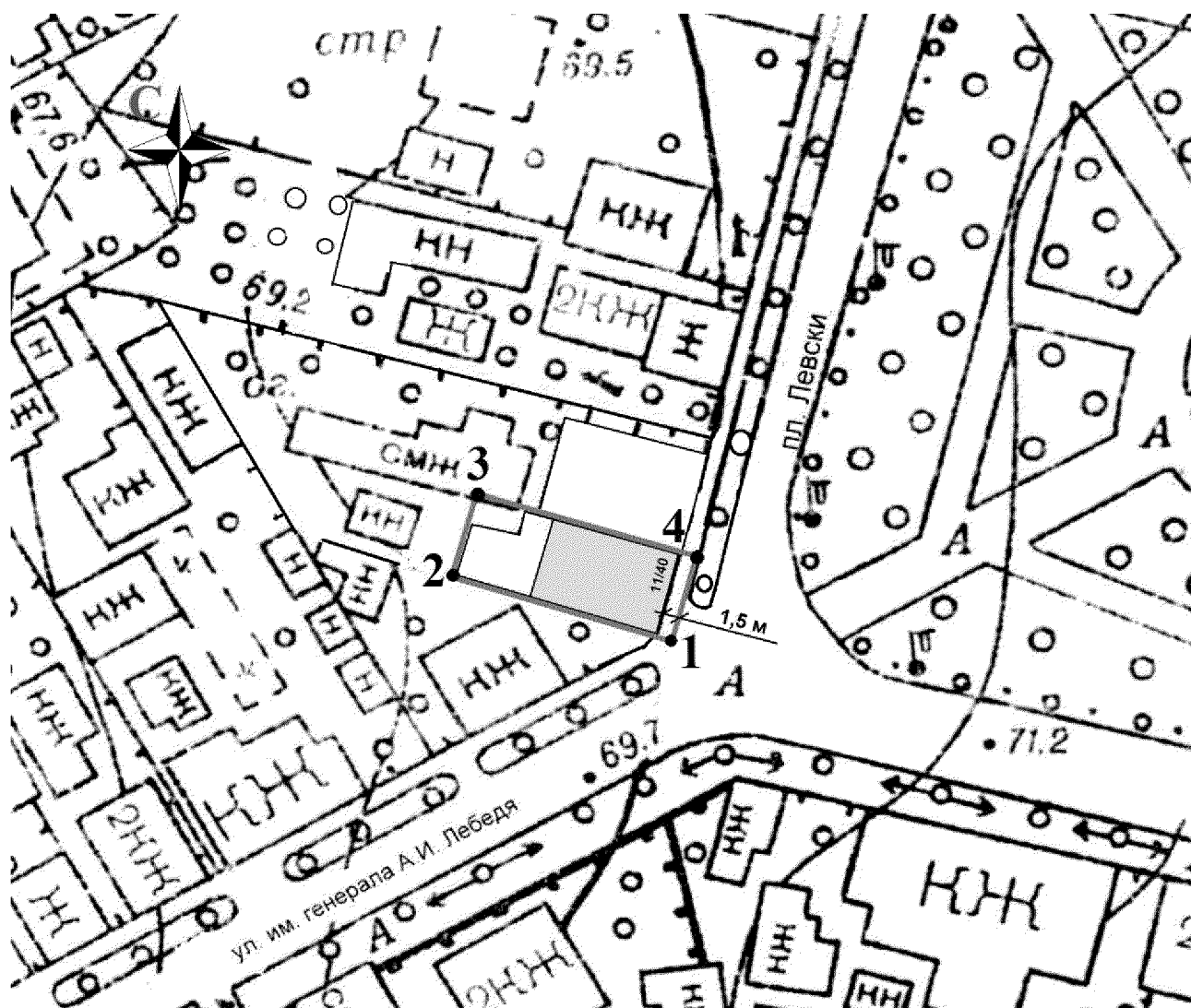
территории объекта культурного наследия регионального значения
«Жилой особняк. Модерн.» (уточненное наименование: «Обособняк
И.М. Седова»), расположенного по адресу: Ростовская область, г. Новочеркасск,
пл. Левски, 11 (местоположение: Ростовская область, г. Новочеркасск,
ул. им. генерала А.И. Лебеда, 40/11, пл. Левски, литер А), состоящего
на государственной охране в соответствии с решением Малого Совета Ростовского
областного Совета народных депутатов от 17.12.1992 № 325 «О принятии
на государственную охрану памятников истории и культуры Ростовской области»

1. Таблица координат характерных точек границ территории объекта
культурного наследия регионального значения «Жилой особняк. Модерн.»
(уточненное наименование: «Обособняк И.М. Седова»), расположенного по адресу:
Ростовская область, г. Новочеркасск, пл. Левски, 11 (местоположение: Ростовская
область, г. Новочеркасск, ул. им. генерала А.И. Лебеда, 40/11, пл. Левски, литер А),
состоящего на государственной охране в соответствии с решением Малого Совета
Ростовского областного Совета народных депутатов от 17.12.1992 № 325
«О принятии на государственную охрану памятников истории и культуры
Ростовской области»

Объект культурного наследия регионального значения «Жилой особняк. Модерн.» (уточненное наименование: «Обособняк И.М. Седова») расположен по адресу: Ростовская область, г. Новочеркасск, пл. Левски, 11 (местоположение: Ростовская область, г. Новочеркасск, ул. им. генерала А.И. Лебеда, 40/11, пл. Левски, литер А), состоит на государственной охране в соответствии с решением Малого Совета Ростовского областного Совета народных депутатов от 17.12.1992 № 325 (далее – объект культурного наследия).

Обозначение (номер) характерной точки	Координаты характерных точек во Всемирной геодезической системе координат (WGS-84)		Координаты характерных точек в местной системе координат (МСК)	
	Северной широты	Восточной долготы	X	Y
Точка 1	47°24'38.01	40°05'40.97	442313.43	2233043.06
Точка 2	47°24'38.27	40°05'39.74	442321.73	2233017.26
Точка 3	47°24'38.58	40°05'39.87	442331.33	2233020.19
Точка 4	47°24'38.32	40°05'41.11	442323.03	2233045.99

2. Схема границ территории объекта культурного наследия



Условные обозначения:



– объект культурного наследия;




– границы территории объекта культурного наследия;

1 – 4

– характерные точки границ территории объекта культурного наследия.

Председатель комитета
по охране объектов культурного
наследия Ростовской области



И.В. Грунский