



КОМИТЕТ ПО ОХРАНЕ ОБЪЕКТОВ КУЛЬТУРНОГО НАСЛЕДИЯ РОСТОВСКОЙ ОБЛАСТИ

ПОСТАНОВЛЕНИЕ

от 18.11.2019 № 20/01-01/1349

г. Ростов-на-Дону

Об утверждении границ территории объекта культурного наследия регионального значения «Здание учительской семинарии, в которой учительствовал советский писатель-драматург К.А. Тренев»

В соответствии со статьей 3¹ Федерального закона от 25.06.2002 № 73-ФЗ «Об объектах культурного наследия (памятниках истории и культуры) народов Российской Федерации», на основании проекта границ территории объекта культурного наследия регионального значения «Здание учительской семинарии, в которой учительствовал советский писатель-драматург К.А. Тренев», решения Малого Совета Ростовского областного Совета народных депутатов от 17.12.1992 № 325 «О принятии на государственную охрану памятников истории и культуры Ростовской области» комитет по охране объектов культурного наследия Ростовской области **п о с т а н о в л я е т**:


1. Утвердить границы территории объекта культурного наследия регионального значения «Здание учительской семинарии, в которой учительствовал советский писатель-драматург К.А. Тренев», расположенного по адресу: Ростовская область, г. Новочеркасск, пр. Подтелкова, 63 (местоположение: Ростовская область, г. Новочеркасск, ул. Пушкинская, 47/63, пр. Платовский, литер А), состоящего на государственной охране в соответствии с решением Малого Совета Ростовского областного Совета народных депутатов от 17.12.1992 № 325, согласно приложению.

2. Определить, что деятельность в границах территории объекта культурного наследия, указанного в пункте 1 настоящего постановления, осуществляется в соответствии с требованиями, предусмотренными статьями 5¹, 47³ Федерального закона от 25.06.2002 № 73-ФЗ.

3. Настоящее постановление вступает в силу со дня его официального опубликования.

4. Контроль за выполнением настоящего постановления возложить на заместителя председателя комитета по охране объектов культурного наследия Ростовской области – начальника отдела охраны объектов культурного наследия Коробову И.В.

Председатель комитета
по охране объектов культурного
наследия Ростовской области



И.В. Грунский

Приложение
к постановлению
комитета по охране объектов
культурного наследия
Ростовской области
от 18.11.2019 № 20/01-01/1349

ГРАНИЦЫ

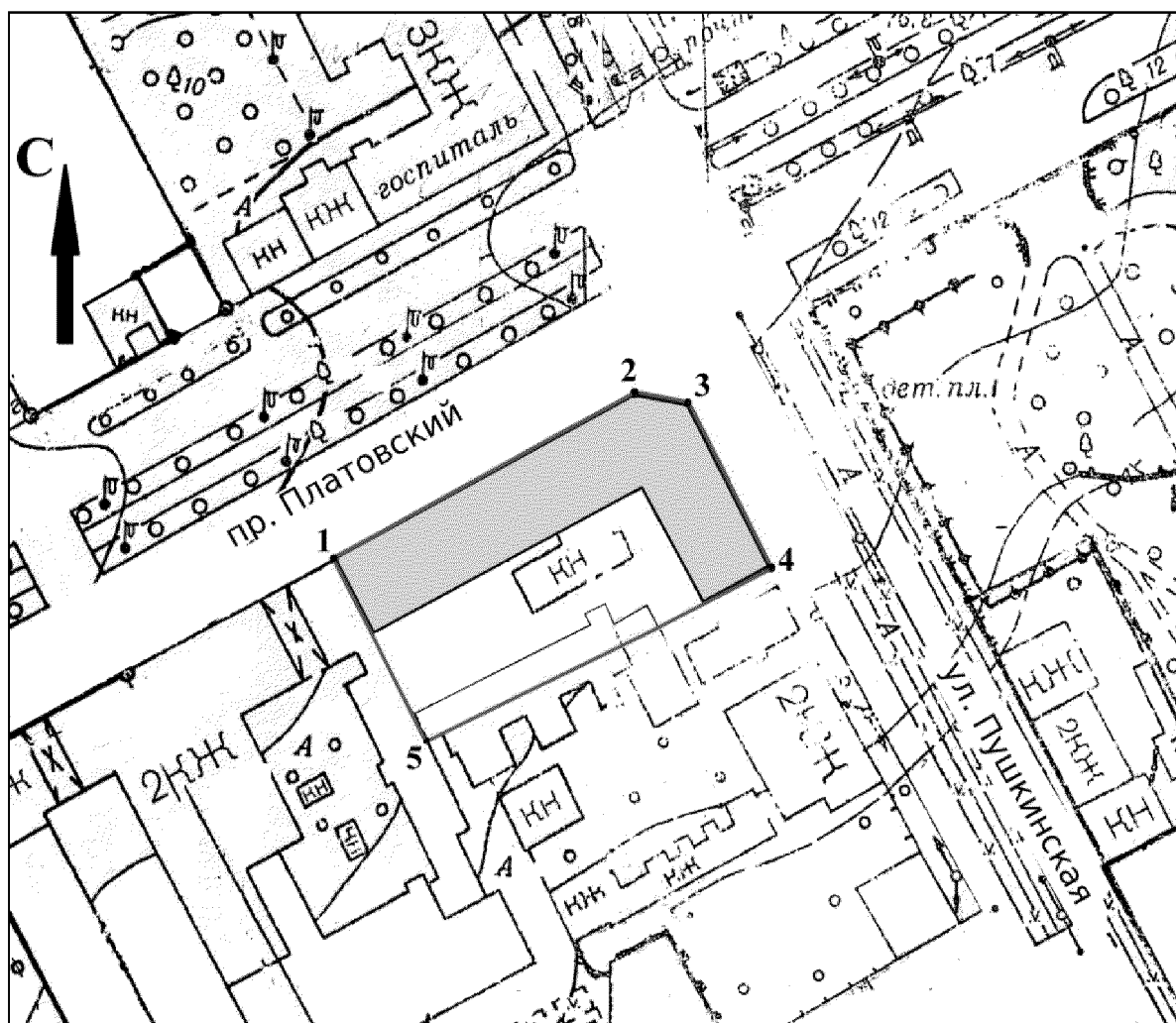
территории объекта культурного наследия регионального значения
«Здание учительской семинарии, в которой учительствовал советский
писатель-драматург К.А. Тренев», расположенного по адресу: Ростовская область,
г. Новочеркасск, пр. Подтелкова, 63 (местоположение: Ростовская область,
г. Новочеркасск, ул. Пушкинская, 47/63, пр. Платовский, литер А), состоящего
на государственной охране в соответствии с решением Малого Совета Ростовского
областного Совета народных депутатов от 17.12.1992 № 325 «О принятии
на государственную охрану памятников истории и культуры Ростовской области»

1. Таблица координат характерных точек границ территории
объекта культурного наследия регионального значения «Здание учительской
семинарии, в которой учительствовал советский писатель-драматург К.А. Тренев»,
расположенного по адресу: Ростовская область, г. Новочеркасск, пр. Подтелкова, 63
(местоположение: Ростовская область, г. Новочеркасск, ул. Пушкинская, 47/63,
пр. Платовский, литер А), состоящего на государственной охране в соответствии
с решением Малого Совета Ростовского областного Совета народных депутатов
от 17.12.1992 № 325 «О принятии на государственную охрану памятников
истории и культуры Ростовской области»

Объект культурного наследия регионального значения «Здание учительской семинарии, в которой учительствовал советский писатель-драматург К.А. Тренев» расположен по адресу: Ростовская область, г. Новочеркасск, пр. Подтелкова, 63 (местоположение: Ростовская область, г. Новочеркасск, ул. Пушкинская, 47/63, пр. Платовский, литер А), состоит на государственной охране в соответствии с решением Малого Совета Ростовского областного Совета народных депутатов от 17.12.1992 № 325 (далее – объект культурного наследия).

Обозначение (номер) характерной точки	Координаты характерных точек во Всемирной геодезической системе координат (WGS-84)		Координаты характерных точек в местной системе координат (МСК)	
	Северной широты	Восточной долготы	X	Y
Точка 1	47°24'31.38	40°05'45.38	442107.73	2233133.22
Точка 2	47°24'32.46	40°05'48.43	442140.18	2233197.57
Точка 3	47°24'32.41	40°05'48.67	442138.63	2233202.48
Точка 4	47°24'31.30	40°05'49.51	442104.22	2233219.82
Точка 5	47°24'30.14	40°05'46.36	442068.99	2233153.35

2. Схема границ территории объекта культурного наследия



Условные обозначения:



– объект культурного наследия;




– границы территории объекта культурного наследия;

1 – 5

– характерные точки границ территории объекта культурного наследия.

Председатель комитета
по охране объектов культурного
наследия Ростовской области



И.В. Грунский