



## КОМИТЕТ ПО ОХРАНЕ ОБЪЕКТОВ КУЛЬТУРНОГО НАСЛЕДИЯ РОСТОВСКОЙ ОБЛАСТИ

### ПОСТАНОВЛЕНИЕ

от 14.11.2019 № 20/01-01/1183

г. Ростов-на-Дону

#### Об утверждении границ территории объекта культурного наследия регионального значения «Жилой особняк. Модерн.» (уточненное наименование: «Жилой дом В.П. Перекопской»)

В соответствии со статьей 3<sup>1</sup> Федерального закона от 25.06.2002 № 73-ФЗ «Об объектах культурного наследия (памятниках истории и культуры) народов Российской Федерации», на основании проекта границ территории объекта культурного наследия регионального значения «Жилой особняк. Модерн.» (уточненное наименование: «Жилой дом В.П. Перекопской»), решения Малого Совета Ростовского областного Совета народных депутатов от 17.12.1992 № 325 «О принятии на государственную охрану памятников истории и культуры Ростовской области» комитет по охране объектов культурного наследия Ростовской области **п о с т а н о в л я е т :**


1. Утвердить границы территории объекта культурного наследия регионального значения «Жилой особняк. Модерн.» (уточненное наименование: «Жилой дом В.П. Перекопской»), расположенного по адресу: Ростовская область, г. Новочеркасск, ул. Просвещения, 85 (местоположение: Ростовская область, г. Новочеркасск, ул. Просвещения, 85, литер А), состоящего на государственной охране в соответствии с решением Малого Совета Ростовского областного Совета народных депутатов от 17.12.1992 № 325, согласно приложению.

2. Определить, что деятельность в границах территории объекта культурного наследия, указанного в пункте 1 настоящего постановления, осуществляется в соответствии с требованиями, предусмотренными статьями 5<sup>1</sup>, 47<sup>3</sup> Федерального закона от 25.06.2002 № 73-ФЗ.

3. Настоящее постановление вступает в силу со дня его официального опубликования.

4. Контроль за выполнением настоящего постановления возложить на заместителя председателя комитета по охране объектов культурного наследия Ростовской области – начальника отдела охраны объектов культурного наследия Коробову И.В.

Председатель комитета  
по охране объектов культурного  
наследия Ростовской области



И.В. Грунский

Приложение  
к постановлению  
комитета по охране объектов  
культурного наследия  
Ростовской области  
от 14.11.2019 № 20/01-01/1183

**ГРАНИЦЫ**

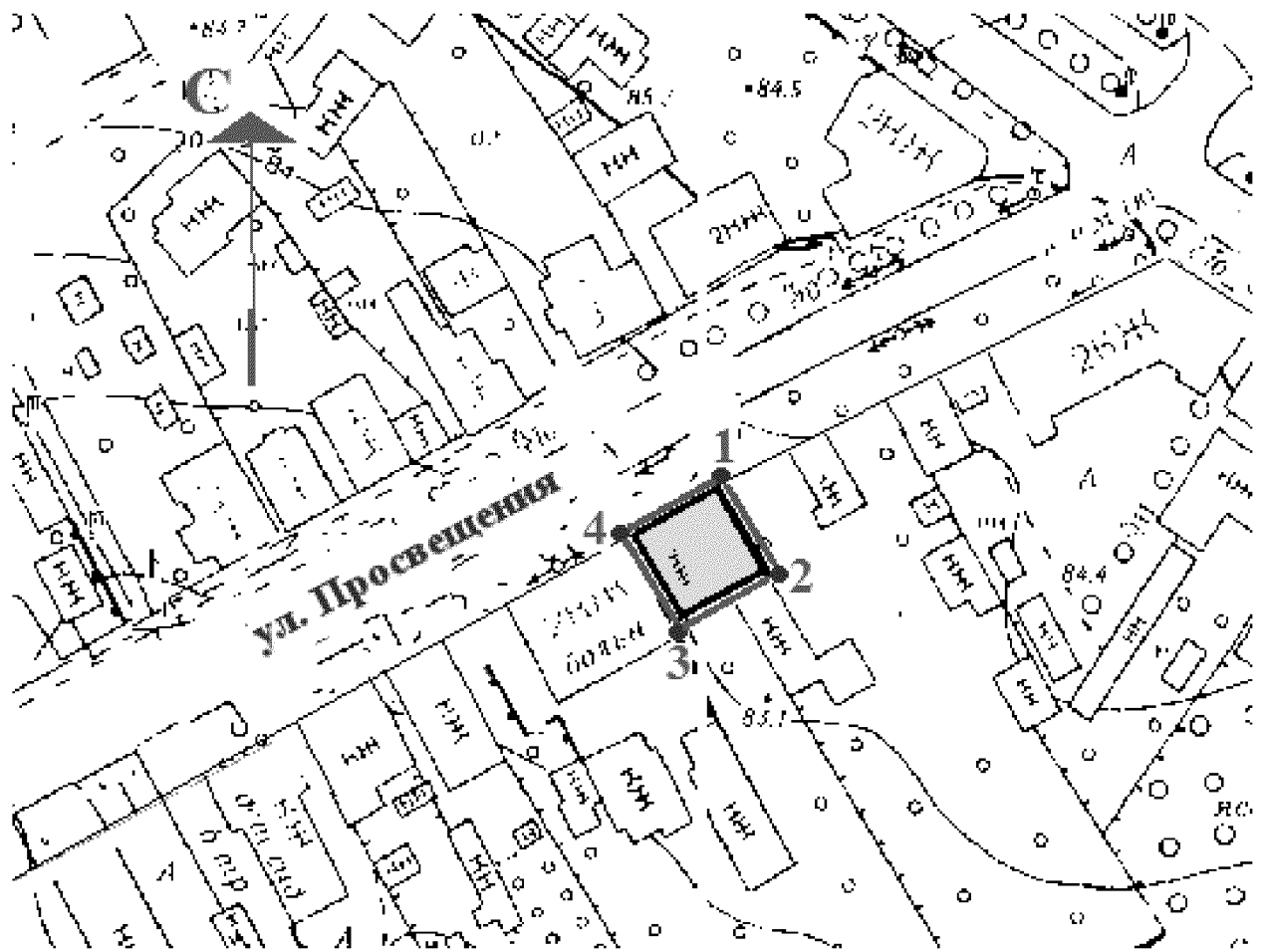
территории объекта культурного наследия регионального значения  
«Жилой особняк. Модерн.» (уточненное наименование: «Жилой дом  
В.П. Перекопской»), расположенного по адресу: Ростовская область, г. Новочеркасск,  
ул. Просвещения, 85 (местоположение: Ростовская область, г. Новочеркасск,  
ул. Просвещения, 85, литер А), состоящего на государственной охране в соответствии  
с решением Малого Совета Ростовского областного Совета народных депутатов  
от 17.12.1992 № 325 «О принятии на государственную охрану памятников истории  
и культуры Ростовской области»

1. Таблица координат характерных точек границ территории  
объекта культурного наследия регионального значения  
«Жилой особняк. Модерн.» (уточненное наименование: «Жилой дом  
В.П. Перекопской»), расположенного по адресу: Ростовская область, г. Новочеркасск,  
ул. Просвещения, 85 (местоположение: Ростовская область, г. Новочеркасск,  
ул. Просвещения, 85, литер А), состоящего на государственной охране в соответствии  
с решением Малого Совета Ростовского областного Совета народных депутатов  
от 17.12.1992 № 325 «О принятии на государственную охрану памятников истории  
и культуры Ростовской области»



Объект культурного наследия регионального значения «Жилой особняк. Модерн.» (уточненное наименование: «Жилой дом В.П. Перекопской») расположен по адресу: Ростовская область, г. Новочеркасск, ул. Просвещения, 85 (местоположение: Ростовская область, г. Новочеркасск, ул. Просвещения, 85, литер А), состоит на государственной охране в соответствии с решением Малого Совета Ростовского областного Совета народных депутатов от 17.12.1992 № 325 (далее – объект культурного наследия).

Обозначение (номер) характерной точки	Координаты характерных точек во Всемирной геодезической системе координат (WGS-84)		Координаты характерных точек в местной системе координат (МСК)	
	Северной широты	Восточной долготы	X	Y
Точка 1	47°25'09.84	40°05'48.42	443294.58	2233210.45
Точка 2	47°25'09.48	40°05'48.70	443283.38	2233216.23
Точка 3	47°25'09.25	40°05'47.96	443276.45	2233200.49
Точка 4	47°25'09.61	40°05'47.67	443287.65	2233194.71


## 2. Схема границ территории объекта культурного наследия



Условные обозначения:

-  – объект культурного наследия;
-  – границы территории объекта культурного наследия;
- 1 – 4** – характерные точки границ территории объекта культурного наследия.

Председатель комитета  
по охране объектов культурного  
наследия Ростовской области



И.В. Грунский