



КОМИТЕТ ПО ОХРАНЕ ОБЪЕКТОВ КУЛЬТУРНОГО НАСЛЕДИЯ РОСТОВСКОЙ ОБЛАСТИ

ПОСТАНОВЛЕНИЕ

от 14.11.2019 № 20/01-01/1195

г. Ростов-на-Дону

Об утверждении границ территории объекта культурного наследия регионального значения «Жилой особняк. Эклектика.»

В соответствии со статьей 3¹ Федерального закона от 25.06.2002 № 73-ФЗ «Об объектах культурного наследия (памятниках истории и культуры) народов Российской Федерации», на основании проекта границ территории объекта культурного наследия регионального значения «Жилой особняк. Эклектика.», решения Малого Совета Ростовского областного Совета народных депутатов от 17.12.1992 № 325 «О принятии на государственную охрану памятников истории и культуры Ростовской области» комитет по охране объектов культурного наследия Ростовской области **п о с т а н о в л я е т**:


1. Утвердить границы территории объекта культурного наследия регионального значения «Жилой особняк. Эклектика.», расположенного по адресу: Ростовская область, г. Новочеркасск, ул. Революции, 4 (местоположение: Ростовская область, г. Новочеркасск, ул. Троицкая, 4, литеры А, А1), состоящего на государственной охране в соответствии с решением Малого Совета Ростовского областного Совета народных депутатов от 17.12.1992 № 325, согласно приложению.

2. Определить, что деятельность в границах территории объекта культурного наследия, указанного в пункте 1 настоящего постановления, осуществляется в соответствии с требованиями, предусмотренными статьями 5¹, 47³ Федерального закона от 25.06.2002 № 73-ФЗ.

3. Настоящее постановление вступает в силу со дня его официального опубликования.

4. Контроль за выполнением настоящего постановления возложить на заместителя председателя комитета по охране объектов культурного наследия Ростовской области – начальника отдела охраны объектов культурного наследия Коробову И.В.

Председатель комитета
по охране объектов культурного
наследия Ростовской области



И.В. Грунский

Приложение
к постановлению
комитета по охране объектов
культурного наследия
Ростовской области
от 14.11.2019 № 20/01-01/1195

ГРАНИЦЫ

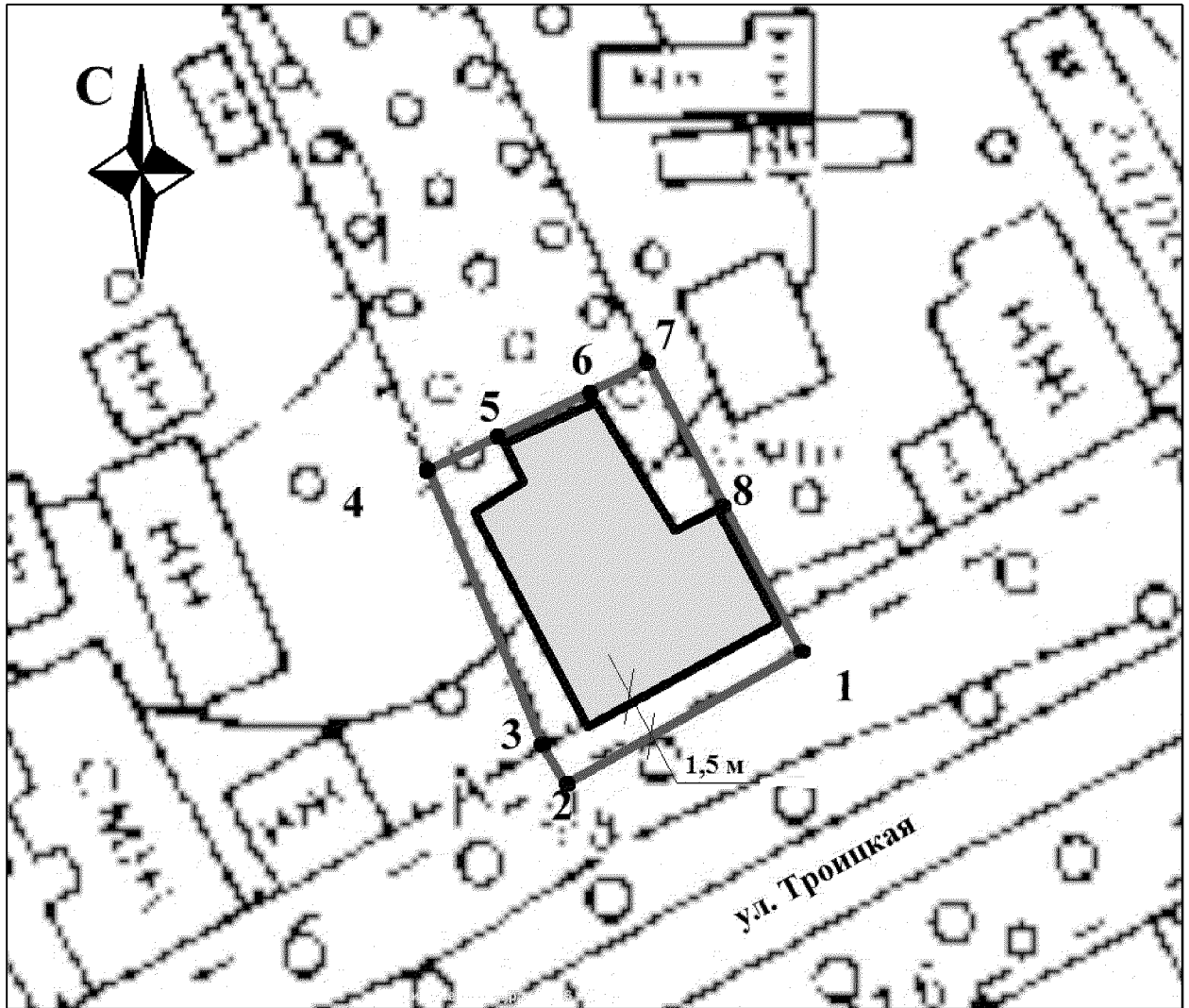
территории объекта культурного наследия регионального значения
«Жилой особняк. Эклектика.», расположенного по адресу: Ростовская область,
г. Новочеркасск, ул. Революции, 4 (местоположение: Ростовская область,
г. Новочеркасск, ул. Троицкая, 4, литеры А, А1), состоящего на государственной
охране в соответствии с решением Малого Совета Ростовского областного Совета
народных депутатов от 17.12.1992 № 325 «О принятии на государственную охрану
памятников истории и культуры Ростовской области»

1. Таблица координат характерных точек границ территории объекта культурного наследия регионального значения «Жилой особняк. Эклектика.», расположенного по адресу: Ростовская область, г. Новочеркасск, ул. Революции, 4 (местоположение: Ростовская область, г. Новочеркасск, ул. Троицкая, 4, литеры А, А1), состоящего на государственной охране в соответствии с решением Малого Совета Ростовского областного Совета народных депутатов от 17.12.1992 № 325 «О принятии на государственную охрану памятников истории и культуры Ростовской области»



Объект культурного наследия регионального значения «Жилой особняк. Эклектика.» расположен по адресу: Ростовская область, г. Новочеркасск, ул. Революции, 4 (местоположение: Ростовская область, г. Новочеркасск, ул. Троицкая, 4, литеры А, А1), состоит на государственной охране в соответствии с решением Малого Совета Ростовского областного Совета народных депутатов от 17.12.1992 № 325 (далее – объект культурного наследия).

Обозначение (номер) характерной точки	Координаты характерных точек во Всемирной геодезической системе координат (WGS-84)		Координаты характерных точек в местной системе координат (МСК)	
	Северной широты	Восточной долготы	X	Y
Точка 1	47°25'16.46	40°05'29.22	443503.61	2232810.43
Точка 2	47°25'16.18	40°05'28.48	443495.16	2232794.74
Точка 3	47°25'16.22	40°05'28.45	443496.50	2232794.07
Точка 4	47°25'16.78	40°05'28.03	443513.77	2232785.46
Точка 5	47°25'16.89	40°05'28.33	443517.18	2232791.80
Точка 6	47°25'16.98	40°05'28.57	443519.96	2232796.95
Точка 7	47°25'17.06	40°05'28.77	443522.22	2232801.14
Точка 8	47°25'16.72	40°05'29.03	443511.66	2232806.41


2. Схема границ территории объекта культурного наследия



Условные обозначения:

-  – объект культурного наследия;
-  – границы территории объекта культурного наследия;
- 1 – 8** – характерные точки границ территории объекта культурного наследия.

Председатель комитета
по охране объектов культурного
наследия Ростовской области



И.В. Грунский