



КОМИТЕТ ПО ОХРАНЕ ОБЪЕКТОВ КУЛЬТУРНОГО НАСЛЕДИЯ РОСТОВСКОЙ ОБЛАСТИ

ПОСТАНОВЛЕНИЕ

от 14.11.2019 № 20/01-01/1184

г. Ростов-на-Дону

Об утверждении границ территории объекта культурного наследия регионального значения «Здание военной комендатуры. Классический стиль.» (уточненное наименование: «Здание гауптвахты»)

В соответствии со статьей 3¹ Федерального закона от 25.06.2002 № 73-ФЗ «Об объектах культурного наследия (памятниках истории и культуры) народов Российской Федерации», на основании проекта границ территории объекта культурного наследия регионального значения «Здание военной комендатуры. Классический стиль.» (уточненное наименование: «Здание гауптвахты»), решения Малого Совета Ростовского областного Совета народных депутатов от 17.12.1992 № 325 «О принятии на государственную охрану памятников истории и культуры Ростовской области» комитет по охране объектов культурного наследия Ростовской области **п о с т а н о в л я е т**:


1. Утвердить границы территории объекта культурного наследия регионального значения «Здание военной комендатуры. Классический стиль.» (уточненное наименование: «Здание гауптвахты»), расположенного по адресу: Ростовская область, г. Новочеркасск, пр. Подтелкова, 68 (местоположение: Ростовская область, г. Новочеркасск, пр. Платовский, 68, литеры А, А1, А2), состоящего на государственной охране в соответствии с решением Малого Совета Ростовского областного Совета народных депутатов от 17.12.1992 № 325, согласно приложению.

2. Определить, что деятельность в границах территории объекта культурного наследия, указанного в пункте 1 настоящего постановления, осуществляется в соответствии с требованиями, предусмотренными статьями 5¹, 47³ Федерального закона от 25.06.2002 № 73-ФЗ.

3. Настоящее постановление вступает в силу со дня его официального опубликования.

4. Контроль за выполнением настоящего постановления возложить на заместителя председателя комитета по охране объектов культурного наследия Ростовской области – начальника отдела охраны объектов культурного наследия Коробову И.В.

Председатель комитета
по охране объектов культурного
наследия Ростовской области



И.В. Грунский

Приложение
к постановлению
комитета по охране объектов
культурного наследия
Ростовской области
от 14.11.2019 № 20/01-01/1184

ГРАНИЦЫ

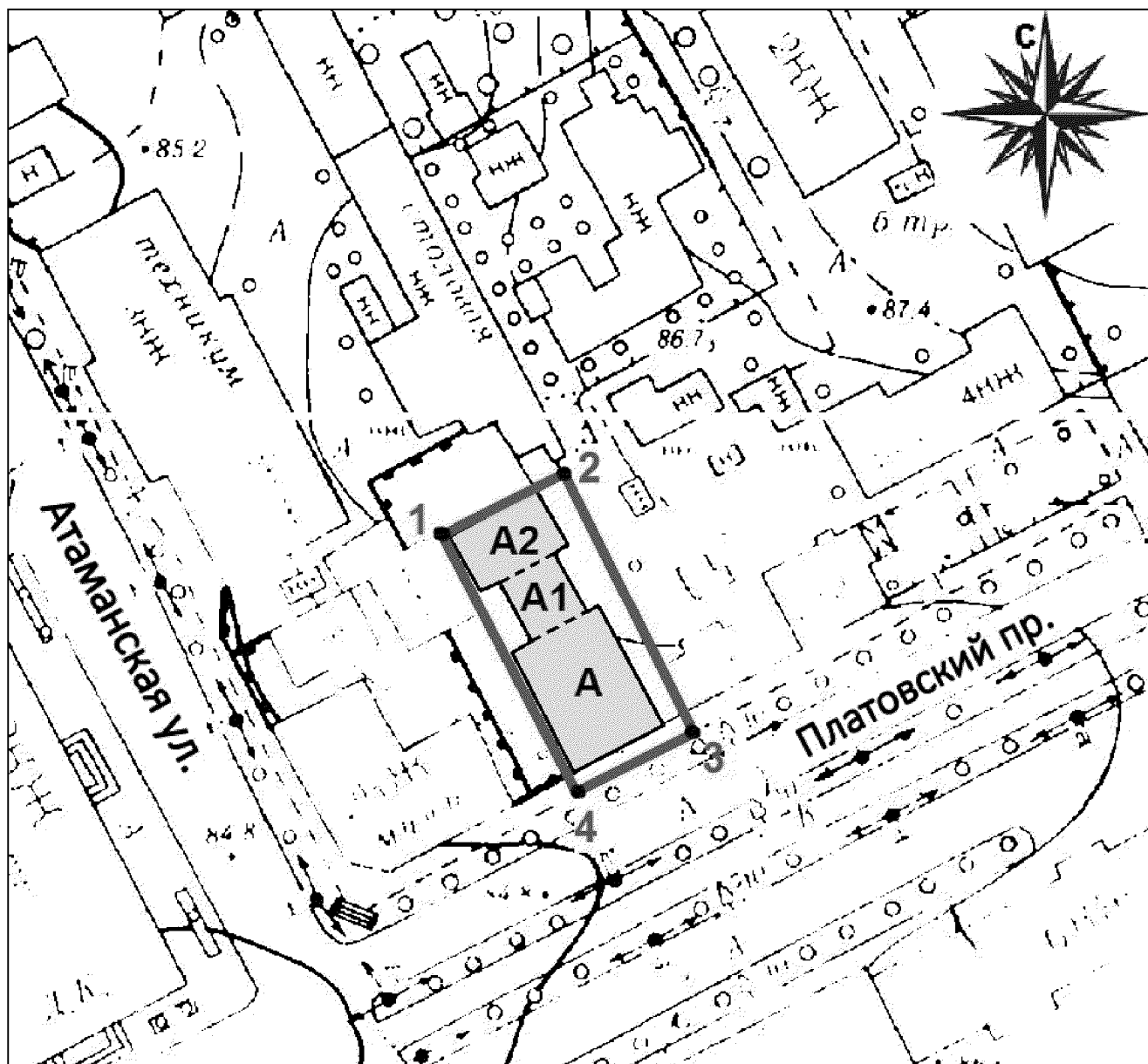
территории объекта культурного наследия регионального значения
«Здание военной комендатуры. Классический стиль.» (уточненное
наименование: «Здание гауптвахты»), расположенного по адресу: Ростовская
область, г. Новочеркасск, пр. Подтелкова, 68 (местоположение: Ростовская область,
г. Новочеркасск, пр. Платовский, 68, литеры А, А1, А2), состоящего
на государственной охране в соответствии с решением Малого Совета Ростовского
областного Совета народных депутатов от 17.12.1992 № 325 «О принятии
на государственную охрану памятников истории и культуры Ростовской области»

1. Таблица координат характерных точек границ территории объекта
культурного наследия регионального значения «Здание военной комендатуры.
Классический стиль.» (уточненное наименование: «Здание гауптвахты»),
расположенного по адресу: Ростовская область, г. Новочеркасск, пр. Подтелкова, 68
(местоположение: Ростовская область, г. Новочеркасск, пр. Платовский, 68, литеры
А, А1, А2), состоящего на государственной охране в соответствии с решением
Малого Совета Ростовского областного Совета народных депутатов от 17.12.1992
№ 325 «О принятии на государственную охрану памятников истории и культуры
Ростовской области»

Объект культурного наследия регионального значения «Здание военной комендатуры. Классический стиль.» (уточненное наименование: «Здание гауптвахты») расположен по адресу: Ростовская область, г. Новочеркасск, пр. Подтелкова, 68 (местоположение: Ростовская область, г. Новочеркасск, пр. Платовский, 68, литеры А, А1, А2), состоит на государственной охране в соответствии с решением Малого Совета Ростовского областного Совета народных депутатов от 17.12.1992 № 325 (далее – объект культурного наследия).

Обозначение (номер) характерной точки	Координаты характерных точек во Всемирной геодезической системе координат (WGS-84)		Координаты характерных точек в местной системе координат (МСК)	
	Северной широты	Восточной долготы	X	Y
Точка 1	47°24'45.67	40°06'15.80	442541.70	2233775.89
Точка 2	47°24'46.01	40°06'16.77	442552.09	2233796.41
Точка 3	47°24'44.69	40°06'17.78	442510.98	2233817.05
Точка 4	47°24'44.35	40°06'16.81	442500.59	2233796.53

2. Схема границ территории объекта культурного наследия



Условные обозначения:



– объект культурного наследия;




– границы территории объекта культурного наследия;

1 – 4

– характерные точки границ территории объекта культурного наследия.

Председатель комитета
по охране объектов культурного
наследия Ростовской области



И.В. Грунский