



КОМИТЕТ ПО ОХРАНЕ ОБЪЕКТОВ КУЛЬТУРНОГО НАСЛЕДИЯ РОСТОВСКОЙ ОБЛАСТИ

ПОСТАНОВЛЕНИЕ

от 14.11.2019 № 20/01-01/1192

г. Ростов-на-Дону

Об утверждении границ территории объекта культурного наследия регионального значения «Жилой особняк. Эклектика.»

В соответствии со статьей 3¹ Федерального закона от 25.06.2002 № 73-ФЗ «Об объектах культурного наследия (памятниках истории и культуры) народов Российской Федерации», на основании проекта границ территории объекта культурного наследия регионального значения «Жилой особняк. Эклектика.», решения Малого Совета Ростовского областного Совета народных депутатов от 17.12.1992 № 325 «О принятии на государственную охрану памятников истории и культуры Ростовской области» комитет по охране объектов культурного наследия Ростовской области **п о с т а н о в л я е т**:


1. Утвердить границы территории объекта культурного наследия регионального значения «Жилой особняк. Эклектика.», расположенного по адресу: Ростовская область, г. Новочеркасск, ул. Просвещения, 91 (местоположение: Ростовская область, г. Новочеркасск, ул. Просвещения, 91, литер А), состоящего на государственной охране в соответствии с решением Малого Совета Ростовского областного Совета народных депутатов от 17.12.1992 № 325, согласно приложению.

2. Определить, что деятельность в границах территории объекта культурного наследия, указанного в пункте 1 настоящего постановления, осуществляется в соответствии с требованиями, предусмотренными статьями 5¹, 47³ Федерального закона от 25.06.2002 № 73-ФЗ.

3. Настоящее постановление вступает в силу со дня его официального опубликования.

4. Контроль за выполнением настоящего постановления возложить на заместителя председателя комитета по охране объектов культурного наследия Ростовской области – начальника отдела охраны объектов культурного наследия Коробову И.В.

Председатель комитета
по охране объектов культурного
наследия Ростовской области



И.В. Грунский

Приложение
к постановлению
комитета по охране объектов
культурного наследия
Ростовской области
от 14.11.2019 № 20/01-01/1192

ГРАНИЦЫ

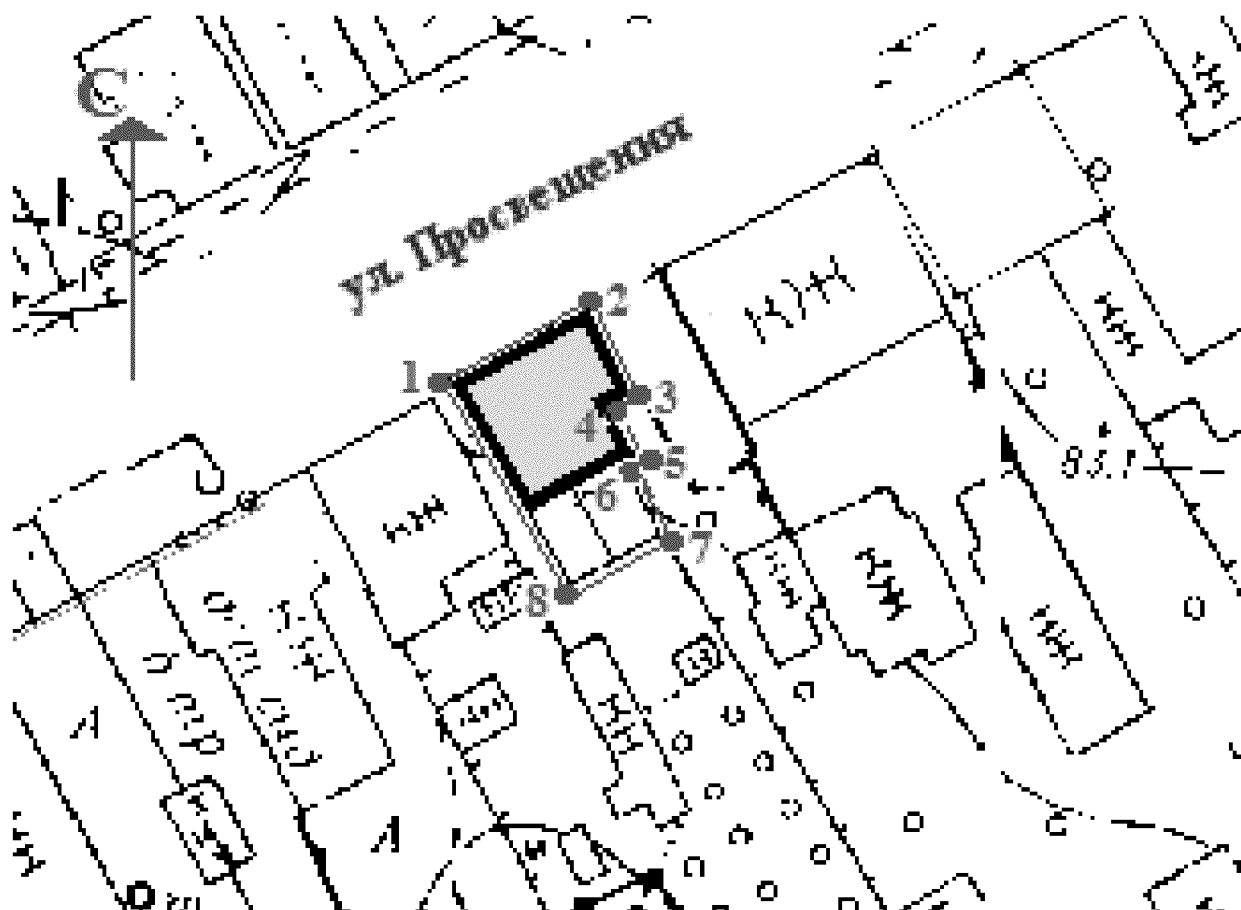
территории объекта культурного наследия регионального значения «Жилой особняк. Эклектика.», расположенного по адресу: Ростовская область, г. Новочеркасск, ул. Просвещения, 91 (местоположение: Ростовская область, г. Новочеркасск, ул. Просвещения, 91, литер А), состоящего на государственной охране в соответствии с решением Малого Совета Ростовского областного Совета народных депутатов от 17.12.1992 № 325 «О принятии на государственную охрану памятников истории и культуры Ростовской области»

1. Таблица координат характерных точек границ территории объекта культурного наследия регионального значения «Жилой особняк. Эклектика.», расположенного по адресу: Ростовская область, г. Новочеркасск, ул. Просвещения, 91 (местоположение: Ростовская область, г. Новочеркасск, ул. Просвещения, 91, литер А), состоящего на государственной охране в соответствии с решением Малого Совета Ростовского областного Совета народных депутатов от 17.12.1992 № 325 «О принятии на государственную охрану памятников истории и культуры Ростовской области»


Объект культурного наследия регионального значения «Жилой особняк. Эклектика.» расположен по адресу: Ростовская область, г. Новочеркасск, ул. Просвещения, 91 (местоположение: Ростовская область, г. Новочеркасск, ул. Просвещения, 91, литер А), состоит на государственной охране в соответствии с решением Малого Совета Ростовского областного Совета народных депутатов от 17.12.1992 № 325 (далее – объект культурного наследия).

Обозначение (номер) характерной точки	Координаты характерных точек во Всемирной геодезической системе координат (WGS-84)		Координаты характерных точек в местной системе координат (МСК)	
	Северной широты	Восточной долготы	X	Y
Точка 1	47°25'08.80	40°05'45.42	443263.34	2233147.09
Точка 2	47°25'09.02	40°05'46.02	443269.74	2233159.80
Точка 3	47°25'08.83	40°05'46.16	443263.82	2233162.70
Точка 4	47°25'08.78	40°05'46.04	443262.43	2233160.18
Точка 5	47°25'08.58	40°05'46.20	443256.09	2233163.39
Точка 6	47°25'08.55	40°05'46.14	443255.35	2233162.16
Точка 7	47°25'08.37	40°05'46.28	443249.64	2233165.05
Точка 8	47°25'08.23	40°05'45.87	443245.38	2233156.46

2. Схема границ территории объекта культурного наследия



Условные обозначения:



– объект культурного наследия;




– границы территории объекта культурного наследия;

1 – 8

– характерные точки границ территории объекта культурного наследия.

Председатель комитета
по охране объектов культурного
наследия Ростовской области



И.В. Грунский