



КОМИТЕТ ПО ОХРАНЕ ОБЪЕКТОВ КУЛЬТУРНОГО НАСЛЕДИЯ РОСТОВСКОЙ ОБЛАСТИ

ПОСТАНОВЛЕНИЕ

от 14.11.2019 № 20/01-01/1181

Ростов-на-Дону

Об утверждении границ территории объекта культурного наследия регионального значения «Административное здание. Эклектика.» (уточненное наименование: «Доходный дом Ф.Н. Чеботарева»)

В соответствии со статьей 3¹ Федерального закона от 25.06.2002 № 73-ФЗ «Об объектах культурного наследия (памятниках истории и культуры) народов Российской Федерации», на основании проекта границ территории объекта культурного наследия регионального значения «Административное здание. Эклектика.» (уточненное наименование: «Доходный дом Ф.Н. Чеботарева»), решения Малого Совета Ростовского областного Совета народных депутатов от 17.12.1992 № 325 «О принятии на государственную охрану памятников истории и культуры Ростовской области» комитет по охране объектов культурного наследия Ростовской области **п о с т а н о в л я е т**:


1. Утвердить границы территории объекта культурного наследия регионального значения «Административное здание. Эклектика.» (уточненное наименование: «Доходный дом Ф.Н. Чеботарева»), расположенного по адресу: Ростовская область, г. Новочеркасск, ул. Пушкинская, 67 (местоположение: Ростовская область, г. Новочеркасск, ул. Красноармейская, 40/67, ул. Пушкинская, литер А), состоящего на государственной охране в соответствии с решением Малого Совета Ростовского областного Совета народных депутатов от 17.12.1992 № 325, согласно приложению.

2. Определить, что деятельность в границах территории объекта культурного наследия, указанного в пункте 1 настоящего постановления, осуществляется в соответствии с требованиями, предусмотренными статьями 5¹, 47³ Федерального закона от 25.06.2002 № 73-ФЗ.

3. Настоящее постановление вступает в силу со дня его официального опубликования.

4. Контроль за выполнением настоящего постановления возложить на заместителя председателя комитета по охране объектов культурного наследия Ростовской области – начальника отдела охраны объектов культурного наследия Коробову И.В.

Председатель комитета
по охране объектов культурного
наследия Ростовской области



И.В. Грунский

Приложение
к постановлению
комитета по охране объектов
культурного наследия
Ростовской области
от 14.11.2019 № 20/01-01/1181

ГРАНИЦЫ

территории объекта культурного наследия регионального значения «Административное здание. Эклектика.» (уточненное наименование: «Доходный дом Ф.Н. Чеботарева»), расположенного по адресу: Ростовская область, г. Новочеркасск, ул. Пушкинская, 67 (местоположение: Ростовская область, г. Новочеркасск, ул. Красноармейская, 40/67, ул. Пушкинская, литер А), состоящего на государственной охране в соответствии с решением Малого Совета Ростовского областного Совета народных депутатов от 17.12.1992 № 325 «О принятии на государственную охрану памятников истории и культуры Ростовской области»

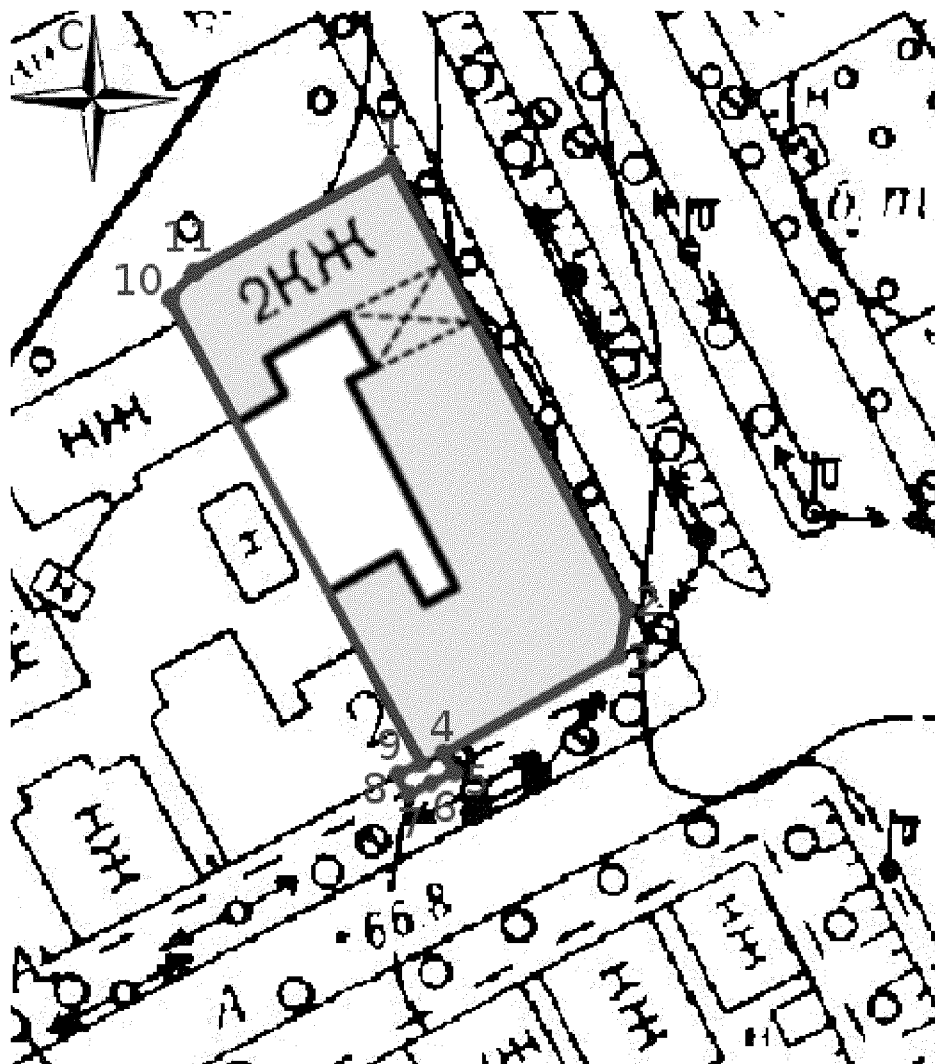
1. Таблица координат характерных точек границ территории объекта культурного наследия регионального значения «Административное здание. Эклектика.» (уточненное наименование: «Доходный дом Ф.Н. Чеботарева»), расположенного по адресу: Ростовская область, г. Новочеркасск, ул. Пушкинская, 67 (местоположение: Ростовская область, г. Новочеркасск, ул. Красноармейская, 40/67, ул. Пушкинская, литер А), состоящего на государственной охране в соответствии с решением Малого Совета Ростовского областного Совета народных депутатов от 17.12.1992 № 325 «О принятии на государственную охрану памятников истории и культуры Ростовской области»

Объект культурного наследия регионального значения «Административное здание. Эклектика.» (уточненное наименование: «Доходный дом Ф.Н. Чеботарева») расположен по адресу: Ростовская область, г. Новочеркасск, ул. Пушкинская, 67 (местоположение: Ростовская область, г. Новочеркасск, ул. Красноармейская, 40/67, ул. Пушкинская, литер А), состоит на государственной охране в соответствии с решением Малого совета Ростовского областного Совета народных депутатов от 17.12.1992 № 325 (далее – объект культурного наследия).

Обозначение (номер) характерной точки	Координаты характерных точек во Всемирной геодезической системе координат (WGS-84)		Координаты характерных точек в местной системе координат (МСК)	
	Северной широты	Восточной долготы	X	Y
Точка 1	47°24'50.17	40°05'34.99	442690.30	2232922.03
Точка 2	47°24'48.81	40°05'36.05	442648.03	2232943.70
Точка 3	47°24'48.69	40°05'35.99	442644.42	2232942.49
Точка 4	47°24'48.43	40°05'35.23	442636.54	2232926.39

Точка 5	47°24'48.38	40°05'35.27	442634.99	2232927.19
Точка 6	47°24'48.34	40°05'35.15	442633.70	2232924.64
Точка 7	47°24'48.31	40°05'35.08	442632.92	2232923.28
Точка 8	47°24'48.36	40°05'35.04	442634.52	2232922.46
Точка 9	47°24'48.38	40°05'35.10	442635.02	2232923.73
Точка 10	47°24'49.78	40°05'34.04	442678.50	2232901.91
Точка 11	47°24'49.82	40°05'34.10	442679.78	2232903.16

2. Схема границ территории объекта культурного наследия



Условные обозначения:



– объект культурного наследия;




– границы территории объекта культурного наследия;

1 – 11

– характерные точки границ территории объекта культурного наследия.

Председатель комитета
по охране объектов культурного
наследия Ростовской области



И.В. Грунский