



КОМИТЕТ ПО ОХРАНЕ ОБЪЕКТОВ КУЛЬТУРНОГО НАСЛЕДИЯ РОСТОВСКОЙ ОБЛАСТИ

ПОСТАНОВЛЕНИЕ

от 14.11.2019 № 20/01-01/1196

г. Ростов-на-Дону

Об утверждении границ территории объекта культурного наследия регионального значения «Жилой особняк.» (уточненное наименование: «Жилой дом Е.И. Поповой»)

В соответствии со статьей 3¹ Федерального закона от 25.06.2002 № 73-ФЗ «Об объектах культурного наследия (памятниках истории и культуры) народов Российской Федерации», на основании проекта границ территории объекта культурного наследия регионального значения «Жилой особняк.» (уточненное наименование: «Жилой дом Е.И. Поповой»), решения Малого Совета Ростовского областного Совета народных депутатов от 17.12.1992 № 325 «О принятии на государственную охрану памятников истории и культуры Ростовской области» комитет по охране объектов культурного наследия Ростовской области **п о с т а н о в л я е т:**

1. Утвердить границы территории объекта культурного наследия регионального значения «Жилой особняк.» (уточненное наименование: «Жилой дом Е.И. Поповой»), расположенного по адресу: Ростовская область, г. Новочеркасск, ул. Просвещения, 113 (местоположение: Ростовская область, г. Новочеркасск, ул. Просвещения, 113, литеры А, А4, а), состоящего на государственной охране в соответствии с решением Малого Совета Ростовского областного Совета народных депутатов от 17.12.1992 № 325, согласно приложению.

2. Определить, что деятельность в границах территории объекта культурного наследия, указанного в пункте 1 настоящего постановления, осуществляется в соответствии с требованиями, предусмотренными статьями 5¹, 47³ Федерального закона от 25.06.2002 № 73-ФЗ.

3. Настоящее постановление вступает в силу со дня его официального опубликования.

4. Контроль за выполнением настоящего постановления возложить на заместителя председателя комитета по охране объектов культурного наследия Ростовской области – начальника отдела охраны объектов культурного наследия Коробову И.В.

Председатель комитета
по охране объектов культурного
наследия Ростовской области



И.В. Грунский

Приложение
к постановлению
комитета по охране объектов
культурного наследия
Ростовской области
от 14.11.2019 № 20/01-01/1196

ГРАНИЦЫ

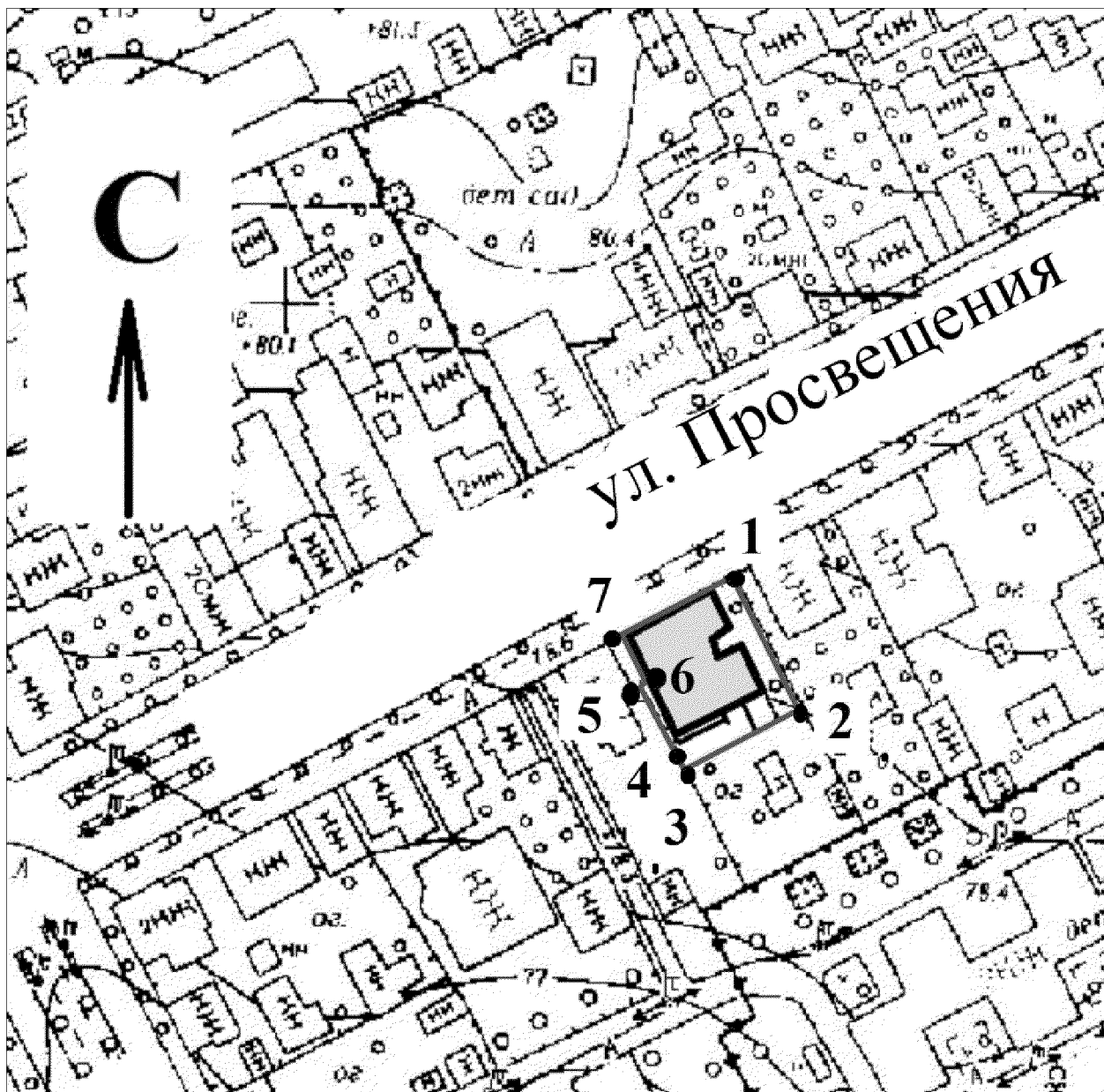
территории объекта культурного наследия регионального значения
«Жилой особняк.» (уточненное наименование: «Жилой дом Е.И. Поповой»),
расположенного по адресу: Ростовская область, г. Новочеркасск, ул. Просвещения,
113 (местоположение: Ростовская область, г. Новочеркасск, ул. Просвещения, 113,
литеры А, А4, а), состоящего на государственной охране в соответствии с решением
Малого Совета Ростовского областного Совета народных депутатов от 17.12.1992
№ 325 «О принятии на государственную охрану памятников истории и культуры
Ростовской области»

1. Таблица координат характерных точек границ территории
объекта культурного наследия регионального значения «Жилой особняк.»
(уточненное наименование: «Жилой дом Е.И. Поповой»), расположенного по адресу:
Ростовская область, г. Новочеркасск, ул. Просвещения, 113 (местоположение:
Ростовская область, г. Новочеркасск, ул. Просвещения, 113, литеры А, А4, а),
состоящего на государственной охране в соответствии с решением Малого Совета
Ростовского областного Совета народных депутатов от 17.12.1992 № 325
«О принятии на государственную охрану памятников истории и культуры
Ростовской области»



Объект культурного наследия регионального значения «Жилой особняк.»
(уточненное наименование: «Жилой дом Е.И. Поповой») расположен по адресу:
Ростовская область, г. Новочеркасск, ул. Просвещения, 113 (местоположение:
Ростовская область, г. Новочеркасск, ул. Просвещения, 113, литеры А, А4, а), состоит
на государственной охране в соответствии с решением Малого Совета Ростовского
областного Совета народных депутатов от 17.12.1992 г. № 325 (далее – объект
культурного наследия).

Обозначение (номер) характерной точки	Координаты характерных точек во Всемирной геодезической системе координат (WGS-84)		Координаты характерных точек в местной системе координат (МСК)	
	Северной широты	Восточной долготы	X	Y
Точка 1	47°25'04.23	40°05'32.9	443125.23	2232883.59
Точка 2	47°25'03.44	40°05'33.5	443100.39	2232896.42
Точка 3	47°25'03.05	40°05'32.5	443088.75	2232874.74
Точка 4	47°25'03.13	40°05'32.4	443091.25	2232872.67
Точка 5	47°25'03.69	40°05'31.9	443108.67	2232863.94
Точка 6	47°25'03.70	40°05'32.0	443108.89	2232864.35
Точка 7	47°25'03.87	40°05'31.8	443114.08	2232861.65


2. Схема границ территории объекта культурного наследия



Условные обозначения:

-  – объект культурного наследия;
-  – границы территории объекта культурного наследия;
- 1 – 7** – характерные точки границ территории объекта культурного наследия.

Председатель комитета
по охране объектов культурного
наследия Ростовской области



И.В. Грунский