



КОМИТЕТ ПО ОХРАНЕ ОБЪЕКТОВ КУЛЬТУРНОГО НАСЛЕДИЯ РОСТОВСКОЙ ОБЛАСТИ

ПОСТАНОВЛЕНИЕ

от 13.11.2019 № 20/01-01/1149

г. Ростов-на-Дону

Об утверждении границ территории объекта культурного наследия регионального значения «Жилой особняк. Модерн.» (уточненное наименование: «Жилой дом О.И. Ажиновой»)

В соответствии со статьей 3¹ Федерального закона от 25.06.2002 № 73-ФЗ «Об объектах культурного наследия (памятниках истории и культуры) народов Российской Федерации», на основании проекта границ территории объекта культурного наследия регионального значения «Жилой особняк. Модерн.» (уточненное наименование: «Жилой дом О.И. Ажиновой»), решения Малого Совета Ростовского областного Совета народных депутатов от 17.12.1992 № 325 «О принятии на государственную охрану памятников истории и культуры Ростовской области» комитет по охране объектов культурного наследия Ростовской области **п о с т а н о в л я е т :**


1. Утвердить границы территории объекта культурного наследия регионального значения «Жилой особняк. Модерн.» (уточненное наименование: «Жилой дом О.И. Ажиновой»), расположенного по адресу: Ростовская область, г. Новочеркасск, пр. Платова, 7 (местоположение: Ростовская область, г. Новочеркасск, пр. Баклановский, 7, литер А), состоящего на государственной охране в соответствии с решением Малого Совета Ростовского областного Совета народных депутатов от 17.12.1992 № 325, согласно приложению.

2. Определить, что деятельность в границах территории объекта культурного наследия, указанного в пункте 1 настоящего постановления, осуществляется в соответствии с требованиями, предусмотренными статьями 5¹, 47³ Федерального закона от 25.06.2002 № 73-ФЗ.

3. Настоящее постановление вступает в силу со дня его официального опубликования.

4. Контроль за выполнением настоящего постановления возложить на заместителя председателя комитета по охране объектов культурного наследия Ростовской области – начальника отдела охраны объектов культурного наследия Коровову И.В.

Председатель комитета
по охране объектов культурного
наследия Ростовской области



И.В. Грунский

Приложение
к постановлению
комитета по охране объектов
культурного наследия
Ростовской области
от 13.11.2019 № 20/01-01/1149

ГРАНИЦЫ

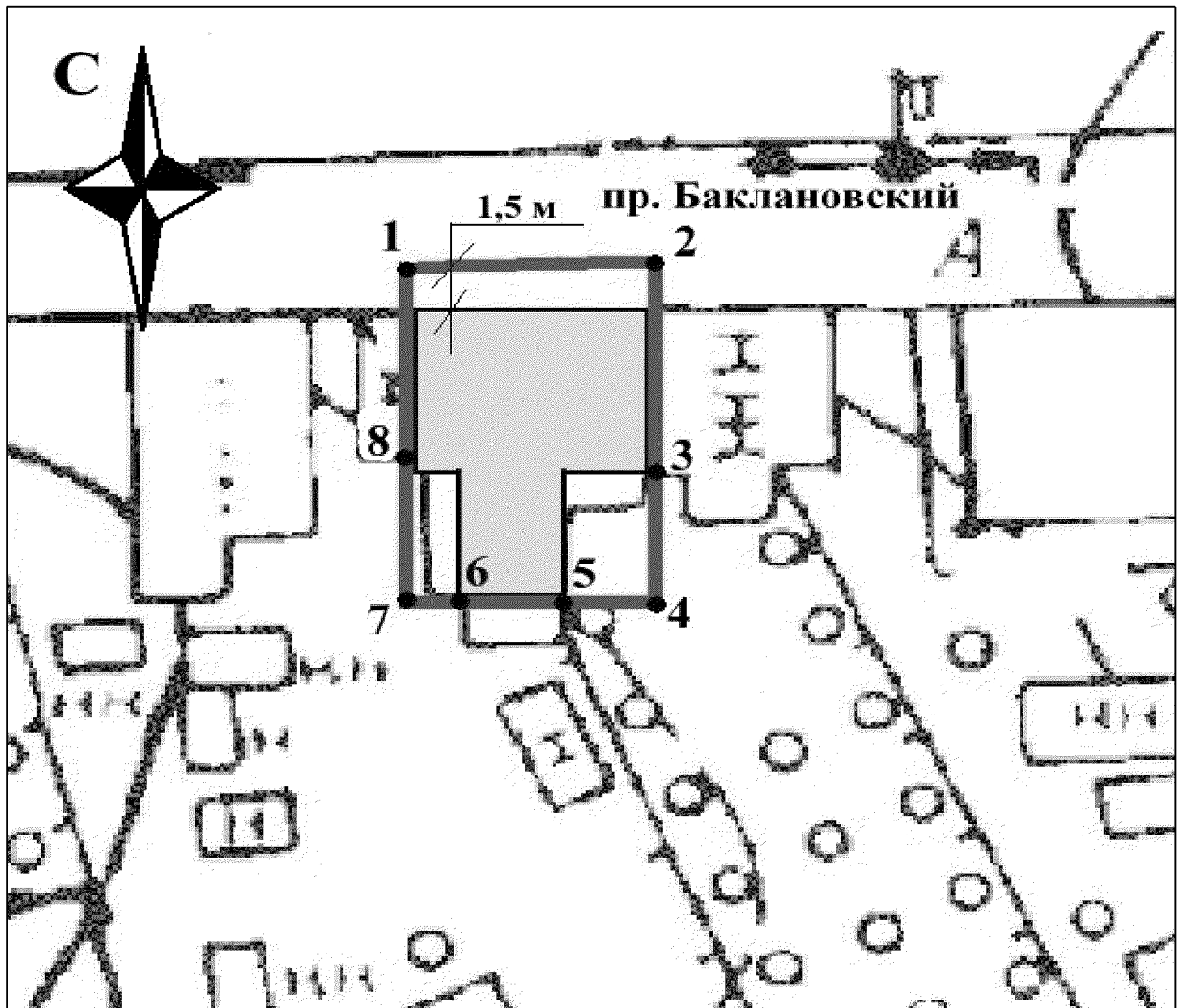
территории объекта культурного наследия регионального значения
«Жилой особняк. Модерн.» (уточненное наименование: «Жилой дом
О.И. Ажиновой»), расположенного по адресу: Ростовская область, г. Новочеркасск,
пр. Платова, 7 (местоположение: Ростовская область, г. Новочеркасск,
пр. Баклановский, 7, литер А), состоящего на государственной охране в соответствии
с решением Малого Совета Ростовского областного Совета народных депутатов
от 17.12.1992 № 325 «О принятии на государственную охрану памятников
истории и культуры Ростовской области»

1. Таблица координат характерных точек границ территории объекта культурного наследия регионального значения «Жилой особняк. Модерн.» (уточненное наименование: «Жилой дом О.И. Ажиновой»), расположенного по адресу: Ростовская область, г. Новочеркасск, пр. Платова, 7 (местоположение: Ростовская область, г. Новочеркасск, пр. Баклановский, 7, литер А), состоящего на государственной охране в соответствии с решением Малого Совета Ростовского областного Совета народных депутатов от 17.12.1992 № 325 «О принятии на государственную охрану памятников истории и культуры Ростовской области»



Объект культурного наследия регионального значения «Жилой особняк. Модерн.» (уточненное наименование: «Жилой дом О.И. Ажиновой») расположен по адресу: Ростовская область, г. Новочеркасск, пр. Платова, 7 (местоположение: Ростовская область, г. Новочеркасск, пр. Баклановский, 7, литер А), состоит на государственной охране в соответствии с решением Малого Совета Ростовского областного Совета народных депутатов от 17.12.1992 № 325 (далее – объект культурного наследия).

Обозначение (номер) характерной точки	Координаты характерных точек во Всемирной геодезической системе координат (WGS-84)		Координаты характерных точек в местной системе координат (МСК)	
	Северной широты	Восточной долготы	X	Y
Точка 1	47°25'18.63	40°05'26.89	443571.18	2232762.18
Точка 2	47°25'18.63	40°05'27.53	443570.94	2232775.58
Точка 3	47°25'18.26	40°05'27.54	443559.54	2232775.71
Точка 4	47°25'18.12	40°05'27.54	443555.34	2232775.76
Точка 5	47°25'18.12	40°05'27.26	443555.44	2232769.86
Точка 6	47°25'18.12	40°05'27.10	443555.50	2232766.43
Точка 7	47°25'18.12	40°05'26.92	443555.57	2232762.65
Точка 8	47°25'18.26	40°05'26.91	443559.77	2232762.52


2. Схема границ территории объекта культурного наследия



Условные обозначения:

-  – объект культурного наследия;
-  – границы территории объекта культурного наследия;
- 1 – 8** – характерные точки границ территории объекта культурного наследия.

Председатель комитета
по охране объектов культурного
наследия Ростовской области



И.В. Грунский