



КОМИТЕТ ПО ОХРАНЕ ОБЪЕКТОВ КУЛЬТУРНОГО НАСЛЕДИЯ РОСТОВСКОЙ ОБЛАСТИ

ПОСТАНОВЛЕНИЕ

от 13.11.2019 № 20/01-01/1147

г. Ростов-на-Дону

Об утверждении границ территории объекта культурного наследия регионального значения «Здание Мариинской женской гимназии.» (уточненное наименование: «Здание Донской Мариинской женской гимназии, 1883 г.»)

В соответствии со статьей 3¹ Федерального закона от 25.06.2002 № 73-ФЗ «Об объектах культурного наследия (памятниках истории и культуры) народов Российской Федерации», на основании проекта границ территории объекта культурного наследия регионального значения «Здание Мариинской женской гимназии.» (уточненное наименование: «Здание Донской Мариинской женской гимназии, 1883 г.»), решения Малого Совета Ростовского областного Совета народных депутатов от 17.12.1992 № 325 «О принятии на государственную охрану памятников истории и культуры Ростовской области» комитет по охране объектов культурного наследия Ростовской области **п о с т а н о в л я е т**:


1. Утвердить границы территории объекта культурного наследия регионального значения «Здание Мариинской женской гимназии.» (уточненное наименование: «Здание Донской Мариинской женской гимназии, 1883 г.»), расположенного по адресу: Ростовская область, г. Новочеркасск, ул. Советская, 40 (местоположение: Ростовская область, г. Новочеркасск, ул. Атаманская, 40, литер А), состоящего на государственной охране в соответствии с решением Малого Совета Ростовского областного Совета народных депутатов от 17.12.1992 № 325, согласно приложению.

2. Определить, что деятельность в границах территории объекта культурного наследия, указанного в пункте 1 настоящего постановления, осуществляется в соответствии с требованиями, предусмотренными статьями 5¹, 47³ Федерального закона от 25.06.2002 № 73-ФЗ.

3. Настоящее постановление вступает в силу со дня его официального опубликования.

4. Контроль за выполнением настоящего постановления возложить на заместителя председателя комитета по охране объектов культурного наследия Ростовской области – начальника отдела охраны объектов культурного наследия Коробову И.В.

Председатель комитета
по охране объектов культурного
наследия Ростовской области



И.В. Грунский

Приложение
к постановлению
комитета по охране объектов
культурного наследия
Ростовской области
от 13.11.2019 № 20/01-01/1147

ГРАНИЦЫ

территории объекта культурного наследия регионального значения

«Здание Мариинской женской гимназии.» (уточненное наименование: «Здание Донской Мариинской женской гимназии, 1883 г.»), расположенного по адресу: Ростовская область, г. Новочеркасск, ул. Советская, 40 (местоположение: Ростовская область, г. Новочеркасск, ул. Атаманская, 40, литер А), состоящего на государственной охране в соответствии с решением Малого Совета Ростовского областного Совета народных депутатов от 17.12.1992 № 325 «О принятии на государственную охрану памятников истории и культуры в Ростовской области»

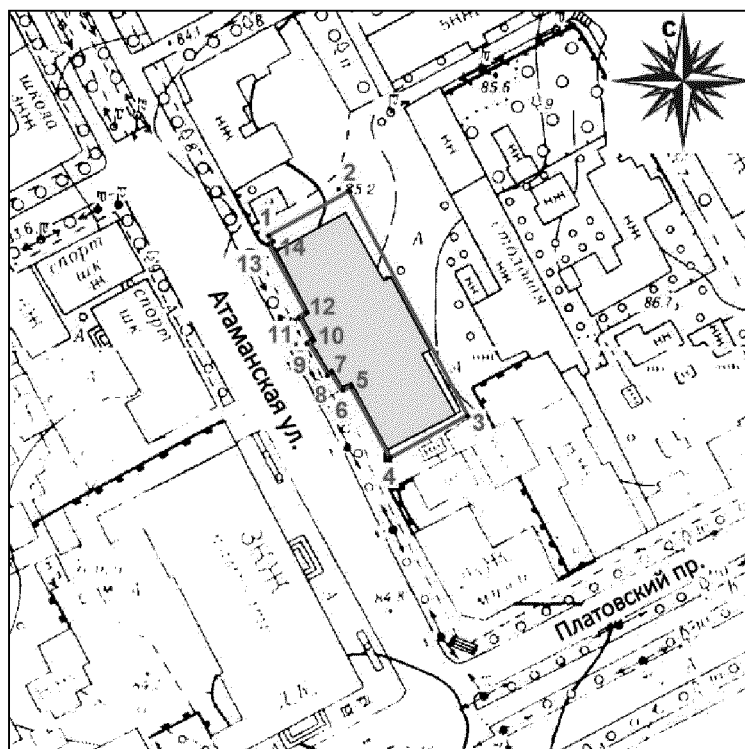
1. Таблица координат характерных точек границ территории объекта культурного наследия регионального значения «Здание Мариинской женской гимназии.» (уточненное наименование: «Здание Донской Мариинской женской гимназии, 1883 г.»), расположенного по адресу: Ростовская область, г. Новочеркасск, ул. Советская, 40 (местоположение: Ростовская область, г. Новочеркасск, ул. Атаманская, 40, литер А), состоящего на государственной охране в соответствии с решением Малого Совета Ростовского областного Совета народных депутатов от 17.12.1992 № 325 «О принятии на государственную охрану памятников истории и культуры в Ростовской области»

Объект культурного наследия регионального значения «Здание Мариинской женской гимназии.» (уточненное наименование: «Здание Донской Мариинской женской гимназии, 1883 г.») расположен по адресу: Ростовская область, г. Новочеркасск, ул. Советская, 40 (местоположение: Ростовская область, г. Новочеркасск, ул. Атаманская, 40, литер А), состоит на государственной охране в соответствии с решением Малого Совета Ростовского областного Совета народных депутатов от 17.12.1992 № 325 (далее – объект культурного наследия).

Обозначение (номер) характерной точки	Координаты характерных точек во Всемирной геодезической системе координат (WGS-84)		Координаты характерных точек в местной системе координат (МСК)	
	Северной широты	Восточной долготы	X	Y
Точка 1	47°24'47.42	40°06'12.38	442596.66	2233704.83
Точка 2	47°24'47.78	40°06'13.37	442607.32	2233725.80
Точка 3	47°24'45.75	40°06'14.94	442544.22	2233757.87

Точка 4	47°24'45.39	40°06'13.91	442533.34	2233736.28
Точка 5	47°24'46.04	40°06'13.40	442553.57	2233725.74
Точка 6	47°24'46.00	40°06'13.31	442552.54	2233723.82
Точка 7	47°24'46.19	40°06'13.17	442558.20	2233721.04
Точка 8	47°24'46.18	40°06'13.14	442557.98	2233720.40
Точка 9	47°24'46.48	40°06'12.91	442567.36	2233715.69
Точка 10	47°24'46.49	40°06'12.93	442567.68	2233716.08
Точка 11	47°24'46.67	40°06'12.80	442573.35	2233713.32
Точка 12	47°24'46.71	40°06'12.88	442574.38	2233715.08
Точка 13	47°24'47.38	40°06'12.37	442595.24	2233704.58
Точка 14	47°24'47.39	40°06'12.39	442595.48	2233705.08

2. Схема границ территории объекта культурного наследия



Условные обозначения:



– объект культурного наследия;




– границы территории объекта культурного наследия;

1 – 14

– характерные точки границ территории объекта культурного наследия.

Председатель комитета
по охране объектов культурного
наследия Ростовской области



И.В. Грунский