



КОМИТЕТ ПО ОХРАНЕ ОБЪЕКТОВ КУЛЬТУРНОГО НАСЛЕДИЯ РОСТОВСКОЙ ОБЛАСТИ

ПОСТАНОВЛЕНИЕ

от 13.11.2019 № 20/01-01/1161

г. Ростов-на-Дону

Об утверждении границ территории объекта культурного наследия регионального значения «Дом, в котором размещался конно-свод. корпус Б.М. Думенко. 1920 г.» (уточненное наименование: «Дом, в котором в 1920 г. размещался штаб 2-го Сводного конного корпуса Б.М. Думенко»)

В соответствии со статьей 3¹ Федерального закона от 25.06.2002 № 73-ФЗ «Об объектах культурного наследия (памятниках истории и культуры) народов Российской Федерации», на основании проекта границ территории объекта культурного наследия регионального значения «Дом, в котором размещался конно-свод. корпус Б.М. Думенко. 1920 г.» (уточненное наименование - Дом, в котором в 1920 г. размещался штаб 2-го Сводного конного корпуса Б.М. Думенко), решения Малого Совета Ростовского областного Совета народных депутатов от 17.12.1992 № 325 «О принятии на государственную охрану памятников истории и культуры Ростовской области» комитет по охране объектов культурного наследия Ростовской области **п о с т а н о в л я е т**:


1. Утвердить границы территории объекта культурного наследия регионального значения «Дом, в котором размещался конно-свод. корпус Б.М. Думенко. 1920 г.» (уточненное наименование: Дом, в котором в 1920 г. размещался штаб 2-го Сводного конного корпуса Б.М. Думенко»), расположенного по адресу: Ростовская область, г. Новочеркасск, пл. Ермака, 93 (местоположение: Ростовская область, г. Новочеркасск, пр. Ермака, 93), состоящего на государственной охране в соответствии с решением Малого Совета Ростовского областного Совета народных депутатов от 17.12.1992 № 325, согласно приложению.

2. Определить, что деятельность в границах территории объекта культурного наследия, указанного в пункте 1 настоящего постановления, осуществляется в соответствии с требованиями, предусмотренными статьями 5¹, 47³ Федерального закона от 25.06.2002 № 73-ФЗ.

3. Настоящее постановление вступает в силу со дня его официального опубликования.

4. Контроль за выполнением настоящего постановления возложить на заместителя председателя комитета по охране объектов культурного наследия Ростовской области – начальника отдела охраны объектов культурного наследия Коровову И.В.

Председатель комитета
по охране объектов культурного
наследия Ростовской области



И.В. Грунский

Приложение
к постановлению
комитета по охране объектов
культурного наследия
Ростовской области
от 13.11.2019 № 20/01-01/1161

ГРАНИЦЫ

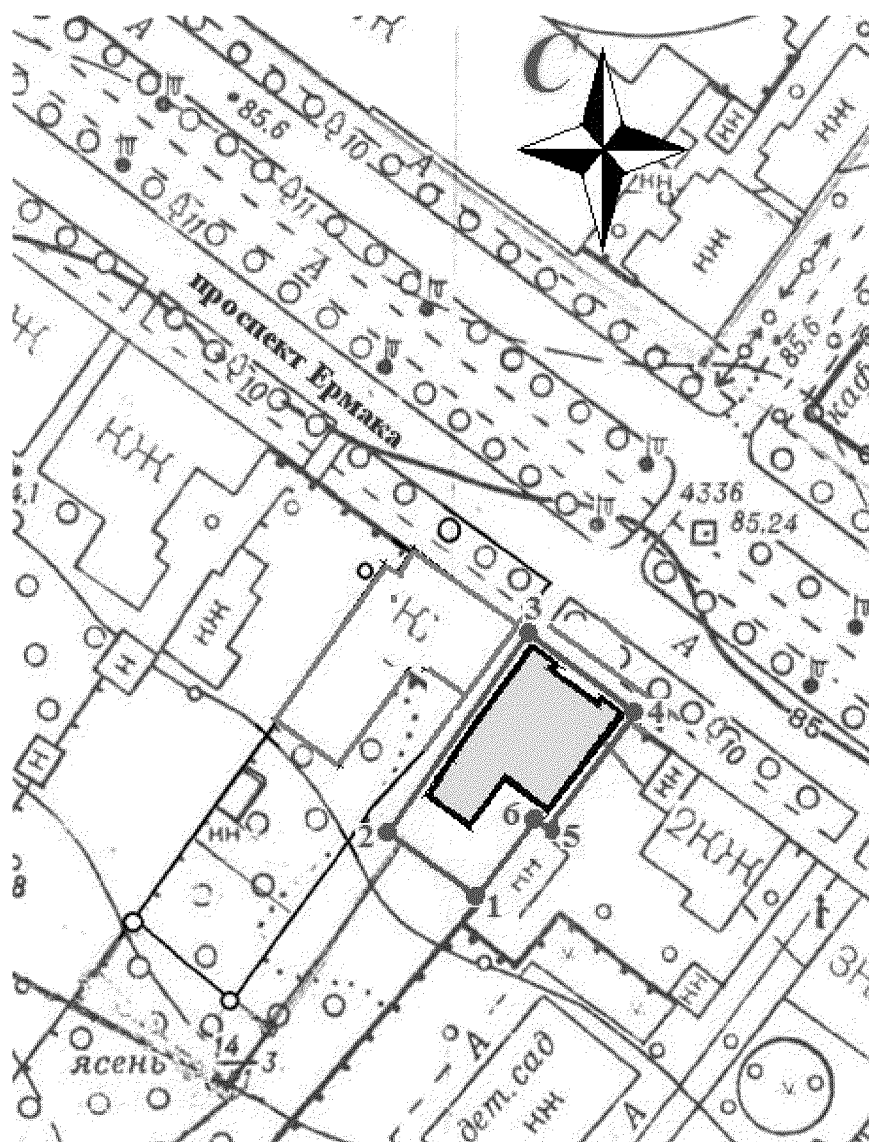
территории объекта культурного наследия регионального значения «Дом, в котором размещался конно-свод. корпус Б.М. Думенко. 1920 г.» (уточненное наименование: «Дом, в котором в 1920 г. размещался штаб 2-го Сводного конного корпуса Б.М. Думенко»), расположенного по адресу: Ростовская область, г. Новочеркасск, пл. Ермака, 93 (местоположение: Ростовская область, г. Новочеркасск, пр. Ермака, 93), состоящего на государственной охране в соответствии с решением Малого Совета Ростовского областного Совета народных депутатов от 17.12.1992 № 325 «О принятии на государственную охрану памятников истории и культуры Ростовской области»

1. Таблица координат характерных точек границ территории объекта культурного наследия регионального значения «Дом, в котором размещался конно-свод. корпус Б.М. Думенко. 1920 г.» (уточненное наименование: «Дом, в котором в 1920 г. размещался штаб 2-го Сводного конного корпуса Б.М. Думенко»), расположенного по адресу: Ростовская область, г. Новочеркасск, пл. Ермака, 93 (местоположение: Ростовская область, г. Новочеркасск, пр. Ермака, 93), состоящего на государственной охране в соответствии с решением Малого Совета Ростовского областного Совета народных депутатов от 17.12.1992 № 325 «О принятии на государственную охрану памятников истории и культуры Ростовской области»



Объект культурного наследия регионального значения «Дом, в котором размещался конно-свод. корпус Б.М. Думенко. 1920 г.» (уточненное наименование: «Дом, в котором в 1920 г. размещался штаб 2-го Сводного конного корпуса Б.М. Думенко») расположен по адресу: Ростовская область, г. Новочеркасск, пл. Ермака, 93 (местоположение: Ростовская область, г. Новочеркасск, пр. Ермака, 93), состоит на государственной охране в соответствии с решением Малого Совета Ростовского областного Совета народных депутатов от 17.12.1992 № 325 (далее – объект культурного наследия).

Обозначение (номер) характерной точки	Координаты характерных точек во Всемирной геодезической системе координат (WGS-84)		Координаты характерных точек в местной системе координат (МСК)	
	Северной широты	Восточной долготы	X	Y
Точка 1	47°25'06.81	40°05'57.73	443198.74	2233404.45
Точка 2	47°25'07.17	40°05'57.18	443210.21	2233393.11
Точка 3	47°25'08.19	40°05'58.29	443241.25	2233416.82
Точка 4	47°25'07.83	40°05'59.00	443230.05	2233431.50
Точка 5	47°25'07.33	40°05'58.41	443214.71	2233418.93
Точка 6	47°25'07.34	40°05'58.40	443214.89	2233418.70


2. Схема границ территории объекта культурного наследия



Условные обозначения:

-  – объект культурного наследия;
-  – границы территории объекта культурного наследия;
- 1 – 6** – характерные точки границ территории объекта культурного наследия.

Председатель комитета
по охране объектов культурного
наследия Ростовской области



И.В. Грунский