



КОМИТЕТ ПО ОХРАНЕ ОБЪЕКТОВ КУЛЬТУРНОГО НАСЛЕДИЯ РОСТОВСКОЙ ОБЛАСТИ

ПОСТАНОВЛЕНИЕ

от 13.11.2019 № 20/01-01/1165

г. Ростов-на-Дону

Об утверждении границ территории объекта культурного наследия регионального значения «Здание больницы общества донских врачей. Эkleктика.» (уточненное наименование: «Здание больницы Общества донских врачей, 1913 г., арх. С.И. Болдырев»)

В соответствии со статьей 3¹ Федерального закона от 25.06.2002 № 73-ФЗ «Об объектах культурного наследия (памятниках истории и культуры) народов Российской Федерации», на основании проекта границ территории объекта культурного наследия регионального значения «Здание больницы общества донских врачей. Эkleктика.» (уточненное наименование: «Здание больницы Общества донских врачей, 1913 г., арх. С.И. Болдырев»), решения Малого Совета Ростовского областного Совета народных депутатов от 17.12.1992 № 325 «О принятии на государственную охрану памятников истории и культуры Ростовской области» комитет по охране объектов культурного наследия Ростовской области **п о с т а н о в л я е т :**


1. Утвердить границы территории объекта культурного наследия регионального значения «Здание больницы общества донских врачей. Эkleктика.» (уточненное наименование: «Здание больницы Общества донских врачей, 1913 г., арх. С.И. Болдырев»), расположенного по адресу: Ростовская область, г. Новочеркасск, ул. Красноармейская, 30 (местоположение: Ростовская область, г. Новочеркасск, ул. Красноармейская, 30, литер 3), состоящего на государственной охране в соответствии с решением Малого Совета Ростовского областного Совета народных депутатов от 17.12.1992 № 325, согласно приложению.

2. Определить, что деятельность в границах территории объекта культурного наследия, указанного в пункте 1 настоящего постановления, осуществляется в соответствии с требованиями, предусмотренными статьями 5¹, 47³ Федерального закона от 25.06.2002 № 73-ФЗ.

3. Настоящее постановление вступает в силу со дня его официального опубликования.

4. Контроль за выполнением настоящего постановления возложить на заместителя председателя комитета по охране объектов культурного наследия Ростовской области – начальника отдела охраны объектов культурного наследия Коровову И.В.

Председатель комитета
по охране объектов культурного
наследия Ростовской области



И.В. Грунский

Приложение
к постановлению
комитета по охране объектов
культурного наследия
Ростовской области
от 13.11.2019 № 20/01-01/1165

ГРАНИЦЫ

территории объекта культурного наследия регионального значения
«Здание больницы общества донских врачей. Эклектика.» (уточненное наименование:
«Здание больницы Общества донских врачей, 1913 г., арх. С.И. Болдырев»),
расположенного по адресу: Ростовская область, г. Новочеркасск, ул. Красноармейская,
30 (местоположение: Ростовская область, г. Новочеркасск, ул. Красноармейская, 30,
литер 3), состоящего на государственной охране в соответствии с решением Малого
Совета Ростовского областного Совета народных депутатов от 17.12.1992 № 325
«О принятии на государственную охрану памятников истории и культуры
Ростовской области»

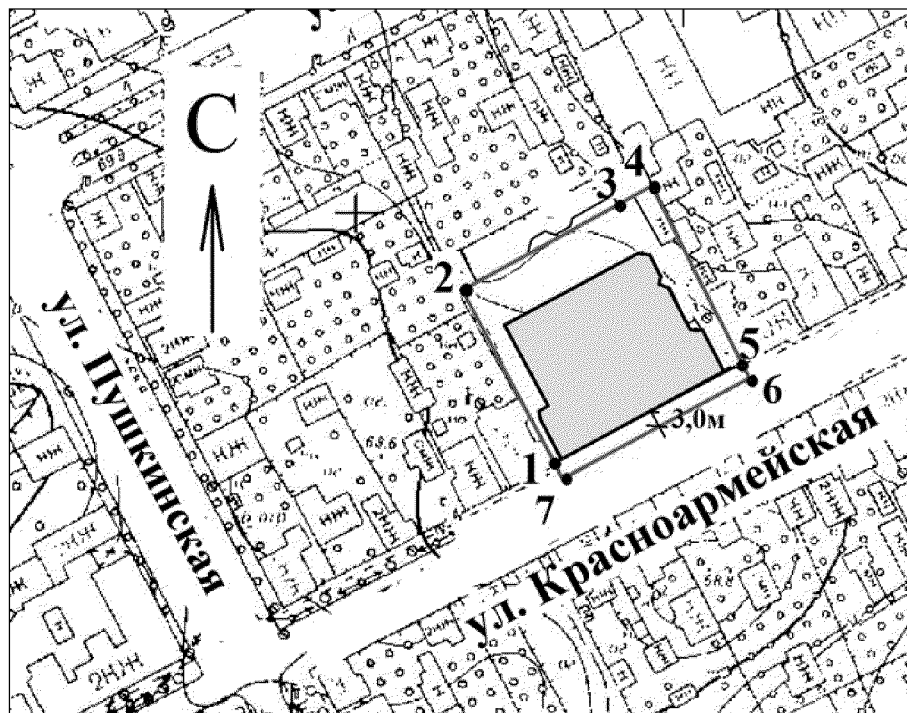
1. Таблица координат характерных точек границ территории
объекта культурного наследия регионального значения «Здание больницы общества
донских врачей. Эклектика.» (уточненное наименование: «Здание больницы
Общества донских врачей, 1913 г., арх. С.И. Болдырев»), расположенного по адресу:
Ростовская область, г. Новочеркасск, ул. Красноармейская, 30 (местоположение:
Ростовская область, г. Новочеркасск, ул. Красноармейская, 30, литер 3), состоящего
на государственной охране в соответствии с решением Малого Совета Ростовского
областного Совета народных депутатов от 17.12.1992 № 325 «О принятии
на государственную охрану памятников истории и культуры Ростовской области»

Объект культурного наследия регионального значения «Здание больницы
общества донских врачей. Эклектика.» (уточненное наименование: «Здание больницы
Общества донских врачей, 1913 г., арх. С.И. Болдырев») расположен по адресу:
Ростовская область, г. Новочеркасск, ул. Красноармейская, 30 (местоположение:
Ростовская область, г. Новочеркасск, ул. Красноармейская, 30, литер 3), состоит
на государственной охране в соответствии с решением Малого Совета Ростовского
областного Совета народных депутатов от 17.12.1992 № 325 (далее – объект
культурного наследия).



Обозначение (номер) характерной точки	Координаты характерных точек во Всемирной геодезической системе координат (WGS-84)		Координаты характерных точек в местной системе координат (МСК)	
	Северной широты	Восточной долготы	X	Y
Точка 1	47°24'50.50	40°05'41.12	442699.24	2233050.57
Точка 2	47°24'52.05	40°05'39.95	442747.34	2233026.58

Точка 3	47°24'52.81	40°05'42.01	442770.13	2233070.15
Точка 4	47°24'53.00	40°05'42.55	442776.02	2233081.40
Точка 5	47°24'51.45	40°05'43.75	442727.91	2233106.04
Точка 6	47°24'51.37	40°05'43.82	442725.24	2233107.41
Точка 7	47°24'50.42	40°05'41.18	442696.56	2233051.91


2. Схема границ территории объекта культурного наследия



Условные обозначения:

-  – объект культурного наследия;
-  – границы территории объекта культурного наследия;
- 1 – 7** – характерные точки границ территории объекта культурного наследия.

Председатель комитета
по охране объектов культурного
наследия Ростовской области



И.В. Грунский