



## КОМИТЕТ ПО ОХРАНЕ ОБЪЕКТОВ КУЛЬТУРНОГО НАСЛЕДИЯ РОСТОВСКОЙ ОБЛАСТИ

### ПОСТАНОВЛЕНИЕ

от 13.11.2019 № 20/01-01/1166

г. Ростов-на-Дону

#### Об утверждении границ территории объекта культурного наследия регионального значения «Жилой особняк торгового казака Ф.Д.Шапошникова. Классический стиль.»

В соответствии со статьей 3<sup>1</sup> Федерального закона от 25.06.2002 № 73-ФЗ «Об объектах культурного наследия (памятниках истории и культуры) народов Российской Федерации», на основании проекта границ территории объекта культурного наследия регионального значения «Жилой особняк торгового казака Ф.Д.Шапошникова. Классический стиль.», решения Малого Совета Ростовского областного Совета народных депутатов от 17.12.1992 № 325 «О принятии на государственную охрану памятников истории и культуры Ростовской области» комитет по охране объектов культурного наследия Ростовской области **п о с т а н о в л я е т**:


1. Утвердить границы территории объекта культурного наследия регионального значения «Жилой особняк торгового казака Ф.Д.Шапошникова. Классический стиль.», расположенного по адресу: Ростовская область, г. Новочеркасск, ул. Красноармейская, 24 (местоположение: Ростовская область, г. Новочеркасск, ул. Красноармейская, 24/25, литер А), состоящего на государственной охране в соответствии с решением Малого Совета Ростовского областного Совета народных депутатов от 17.12.1992 № 325, согласно приложению.

2. Определить, что деятельность в границах территории объекта культурного наследия, указанного в пункте 1 настоящего постановления, осуществляется в соответствии с требованиями, предусмотренными статьями 5<sup>1</sup>, 47<sup>3</sup> Федерального закона от 25.06.2002 № 73-ФЗ.

3. Настоящее постановление вступает в силу со дня его официального опубликования.

4. Контроль за выполнением настоящего постановления возложить на заместителя председателя комитета по охране объектов культурного наследия Ростовской области – начальника отдела охраны объектов культурного наследия Коробову И.В.

Председатель комитета  
по охране объектов культурного  
наследия Ростовской области



И.В. Грунский

Приложение  
к постановлению  
комитета по охране объектов  
культурного наследия  
Ростовской области  
от 13.11.2019 № 20/01-01/1166

**ГРАНИЦЫ**

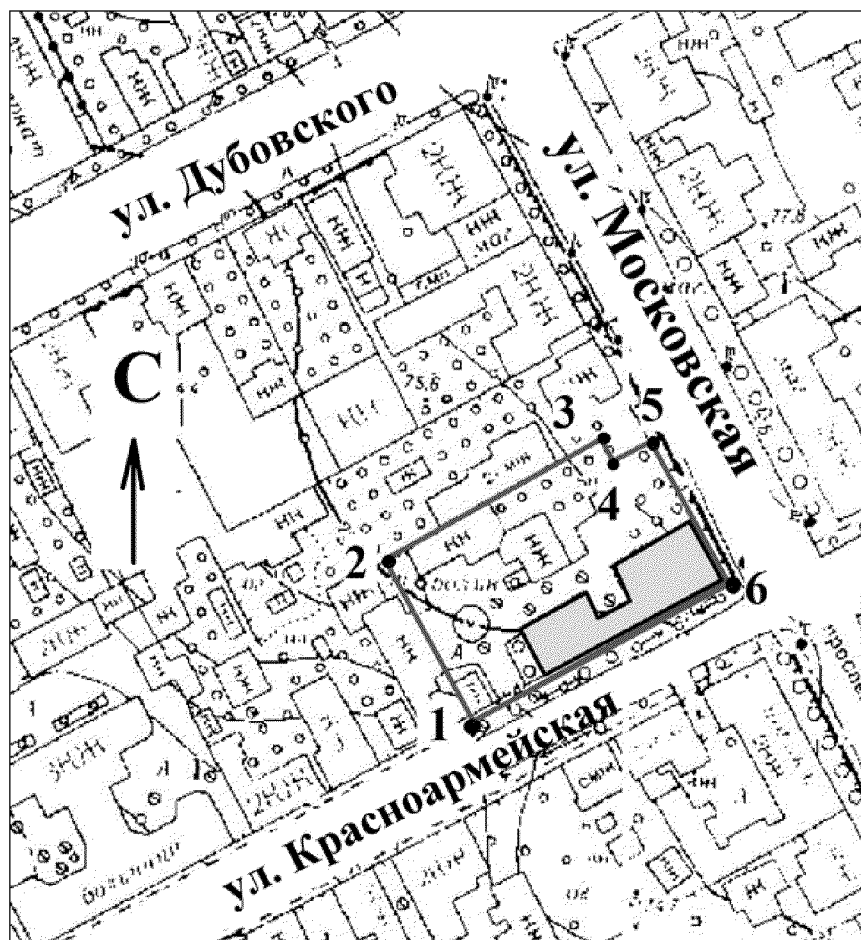
территории объекта культурного наследия регионального значения  
«Жилой особняк торгового казака Ф.Д.Шапошникова. Классический стиль.»,  
расположенного по адресу: Ростовская область, г. Новочеркасск, ул. Красноармейская,  
24 (местоположение: Ростовская область, г. Новочеркасск, ул. Красноармейская,  
24/25, литер А), состоящего на государственной охране в соответствии с решением  
Малого Совета Ростовского областного Совета народных депутатов от 17.12.1992  
№ 325 «О принятии на государственную охрану памятников истории и культуры  
Ростовской области»

1. Таблица координат характерных точек границ территории  
объекта культурного наследия регионального значения «Жилой особняк торгового  
казака Ф.Д.Шапошникова. Классический стиль.», расположенного по адресу:  
Ростовская область, г. Новочеркасск, ул. Красноармейская, 24 (местоположение:  
Ростовская область, г. Новочеркасск, ул. Красноармейская, 24/25, литер А),  
состоящего на государственной охране в соответствии с решением Малого Совета  
Ростовского областного Совета народных депутатов от 17.12.1992 № 325 «О принятии  
на государственную охрану памятников истории и культуры Ростовской области»



Объект культурного наследия регионального значения «Жилой особняк  
торгового казака Ф.Д.Шапошникова. Классический стиль.» расположен по адресу:  
Ростовская область, г. Новочеркасск, ул. Красноармейская, 24 (местоположение:  
Ростовская область, г. Новочеркасск, ул. Красноармейская, 24/25, литер А), состоит  
на государственной охране в соответствии с решением Малого Совета Ростовского  
областного Совета народных депутатов от 17.12.1992 № 325 (далее – объект  
культурного наследия).

Обозначение (номер) характерной точки	Координаты характерных точек во Всемирной геодезической системе координат (WGS-84)		Координаты характерных точек в местной системе координат (МСК)	
	Северной широты	Восточной долготы	X	Y
Точка 1	47°24'52.34	40°05'46.24	442754.70	2233158.65
Точка 2	47°24'53.55	40°05'45.31	442792.24	2233139.42
Точка 3	47°24'54.43	40°05'47.59	442819.00	2233187.59
Точка 4	47°24'54.25	40°05'47.74	442813.20	2233190.61
Точка 5	47°24'54.43	40°05'48.27	442818.76	2233201.83
Точка 6	47°24'53.36	40°05'49.11	442785.55	2233219.07


## 2. Схема границ территории объекта культурного наследия



Условные обозначения:

-  – объект культурного наследия;
-  – границы территории объекта культурного наследия;
- 1 – 6** – характерные точки границ территории объекта культурного наследия.

Председатель комитета  
по охране объектов культурного  
наследия Ростовской области



И.В. Грунский