



КОМИТЕТ ПО ОХРАНЕ ОБЪЕКТОВ КУЛЬТУРНОГО НАСЛЕДИЯ РОСТОВСКОЙ ОБЛАСТИ

ПОСТАНОВЛЕНИЕ

от 13.11.2019 № 20/01-01/1169

г. Ростов-на-Дону

Об утверждении границ территории объекта культурного наследия регионального значения «Жилой особняк. Эклектика.» (уточненное наименование: «Жилой дом В.А. Грекова»)

В соответствии со статьей 3¹ Федерального закона от 25.06.2002 № 73-ФЗ «Об объектах культурного наследия (памятниках истории и культуры) народов Российской Федерации», на основании проекта границ территории объекта культурного наследия регионального значения «Жилой особняк. Эклектика.» (уточненное наименование: «Жилой дом В.А. Грекова»), решения Малого Совета Ростовского областного Совета народных депутатов от 17.12.1992 № 325 «О принятии на государственную охрану памятников истории и культуры Ростовской области» комитет по охране объектов культурного наследия Ростовской области **п о с т а н о в л я е т :**


1. Утвердить границы территории объекта культурного наследия регионального значения «Жилой особняк. Эклектика.» (уточненное наименование: «Жилой дом В.А. Грекова»), расположенного по адресу: Ростовская область, г. Новочеркасск, ул. Пушкинская, 40 – ул. Красноармейская, 38 (местоположение: Ростовская область, г. Новочеркасск, ул. Красноармейская, 38/40, ул. Пушкинская, литеры А, А1, А2), состоящего на государственной охране в соответствии с решением Малого Совета Ростовского областного Совета народных депутатов от 17.12.1992 № 325, согласно приложению.

2. Определить, что деятельность в границах территории объекта культурного наследия, указанного в пункте 1 настоящего постановления, осуществляется в соответствии с требованиями, предусмотренными статьями 5¹, 47³ Федерального закона от 25.06.2002 № 73-ФЗ.

3. Настоящее постановление вступает в силу со дня его официального опубликования.

4. Контроль за выполнением настоящего постановления возложить на заместителя председателя комитета по охране объектов культурного наследия Ростовской области – начальника отдела охраны объектов культурного наследия Коровову И.В.

Председатель комитета
по охране объектов культурного
наследия Ростовской области



И.В. Грунский

Приложение
к постановлению
комитета по охране объектов
культурного наследия
Ростовской области
от 13.11.2019 № 20/01-01/1169

ГРАНИЦЫ

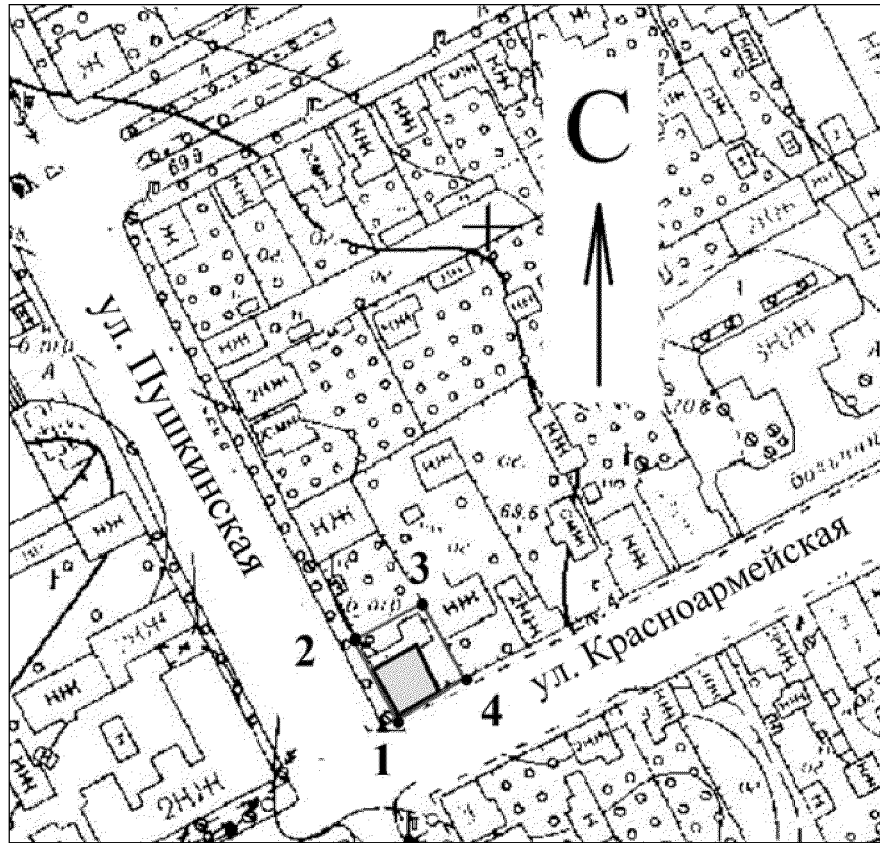
территории объекта культурного наследия регионального значения
«Жилой особняк. Эклектика.» (уточненное наименование: «Жилой дом
В.А. Грекова»), расположенного по адресу: Ростовская область, г. Новочеркасск,
ул. Пушкинская, 40 – ул. Красноармейская, 38 (местоположение: Ростовская область,
г. Новочеркасск, ул. Красноармейская, 38/40, ул. Пушкинская, литеры А, А1, А2),
состоящего на государственной охране в соответствии с решением Малого Совета
Ростовского областного Совета народных депутатов от 17.12.1992 № 325
«О принятии на государственную охрану памятников истории и культуры
Ростовской области»

1. Таблица координат характерных точек границ территории
объекта культурного наследия регионального значения «Жилой особняк. Эклектика.»
(уточненное наименование: «Жилой дом В.А. Грекова»), расположенного по адресу:
Ростовская область, г. Новочеркасск, ул. Пушкинская, 40 – ул. Красноармейская, 38
(местоположение: Ростовская область, г. Новочеркасск, ул. Красноармейская, 38/40,
ул. Пушкинская, литеры А, А1, А2), состоящего на государственной охране
в соответствии с решением Малого Совета Ростовского областного Совета народных
депутатов от 17.12.1992 № 325 «О принятии на государственную охрану памятников
истории и культуры Ростовской области»



Объект культурного наследия регионального значения «Жилой особняк.
Эклектика.» (уточненное наименование: «Жилой дом В.А. Грекова») расположен
по адресу: Ростовская область, г. Новочеркасск, ул. Пушкинская, 40 –
ул. Красноармейская, 38 (местоположение: Ростовская область, г. Новочеркасск,
ул. Красноармейская, 38/40, ул. Пушкинская, литеры А, А1, А2), состоит
на государственной охране в соответствии с решением Малого Совета Ростовского
областного Совета народных депутатов от 17.12.1992 № 325 (далее – объект
культурного наследия).

Обозначение (номер) характерной точки	Координаты характерных точек во Всемирной геодезической системе координат (WGS-84)		Координаты характерных точек в местной системе координат (МСК)	
	Северной широты	Восточной долготы	X	Y
Точка 1	47°24'49.18	40°05'37.39	442659.26	2232971.92
Точка 2	47°24'49.79	40°05'36.90	442678.30	2232961.89
Точка 3	47°24'50.07	40°05'37.64	442686.58	2232977.53
Точка 4	47°24'49.46	40°05'38.13	442667.54	2232987.55


2. Схема границ территории объекта культурного наследия



Условные обозначения:

-  – объект культурного наследия;
-  – границы территории объекта культурного наследия;
- 1 – 4** – характерные точки границ территории объекта культурного наследия.

Председатель комитета
по охране объектов культурного
наследия Ростовской области



И.В. Грунский