



КОМИТЕТ ПО ОХРАНЕ ОБЪЕКТОВ КУЛЬТУРНОГО НАСЛЕДИЯ РОСТОВСКОЙ ОБЛАСТИ

ПОСТАНОВЛЕНИЕ

от 13.11.2019 № 20/01-01/1164

г. Ростов-на-Дону

Об утверждении границ территории объекта культурного наследия регионального значения «Здание областной аптеки. Классический стиль.» (уточненное наименование: «Дом Областного Войска Донского Правления, в котором располагалась областная аптека»)

В соответствии со статьей 3¹ Федерального закона от 25.06.2002 № 73-ФЗ «Об объектах культурного наследия (памятниках истории и культуры) народов Российской Федерации», на основании проекта границ культурного наследия регионального значения «Здание областной аптеки. Классический стиль.» (уточненное наименование: «Дом Областного Войска Донского Правления, в котором располагалась областная аптека»), решения Малого Совета Ростовского областного Совета народных депутатов от 17.12.1992 № 325 «О принятии на государственную охрану памятников истории и культуры Ростовской области» комитет по охране объектов культурного наследия Ростовской области **п о с т а н о в л я е т**:


1. Утвердить границы территории объекта культурного наследия регионального значения «Здание областной аптеки. Классический стиль.» (уточненное наименование: «Дом Областного Войска Донского Правления, в котором располагалась областная аптека»), расположенного по адресу: Ростовская область, г. Новочеркасск, пр. Ленина, 23 (местоположение: Ростовская область, г. Новочеркасск, ул. Московская, 23/19, литер А), состоящего на государственной охране в соответствии с решением Малого Совета Ростовского областного Совета народных депутатов от 17.12.1992 № 325, согласно приложению.

2. Определить, что деятельность в границах территории объекта культурного наследия, указанного в пункте 1 настоящего постановления, осуществляется в соответствии с требованиями, предусмотренными статьями 5¹, 47³ Федерального закона от 25.06.2002 № 73-ФЗ.

3. Настоящее постановление вступает в силу со дня его официального опубликования.

4. Контроль за выполнением настоящего постановления возложить на заместителя председателя комитета по охране объектов культурного наследия Ростовской области – начальника отдела охраны объектов культурного наследия Коровову И.В.

Председатель комитета
по охране объектов культурного
наследия Ростовской области



И.В. Грунский

Приложение
к постановлению
комитета по охране объектов
культурного наследия
Ростовской области
от 13.11.2019 № 20/01-01/1164

ГРАНИЦЫ

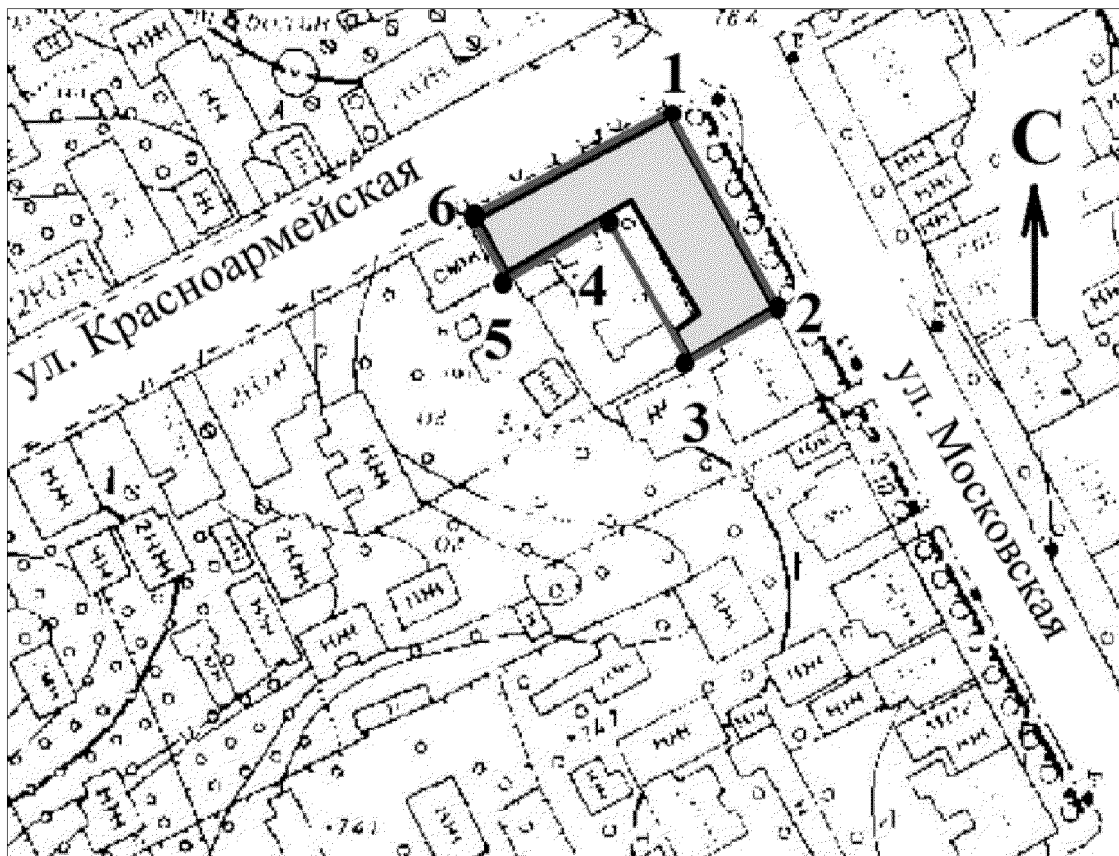
территории объекта культурного наследия регионального значения
«Здание областной аптеки. Классический стиль.» (уточненное наименование: «Дом
Областного Войска Донского Правления, в котором располагалась областная аптека»),
расположенного по адресу: Ростовская область, г. Новочеркасск, пр. Ленина, 23
(местоположение: Ростовская область, г. Новочеркасск, ул. Московская, 23/19, литер
А), состоящего на государственной охране в соответствии с решением Малого Совета
Ростовского областного Совета народных депутатов от 17.12.1992 № 325
«О принятии на государственную охрану памятников истории и культуры
Ростовской области»

1. Таблица координат характерных точек границ территории
объекта культурного наследия регионального значения «Здание областной аптеки.
Классический стиль.» (уточненное наименование: «Дом Областного Войска Донского
Правления, в котором располагалась областная аптека»), расположенного по адресу:
Ростовская область, г. Новочеркасск, пр. Ленина, 23 (местоположение: Ростовская
область, г. Новочеркасск, ул. Московская, 23/19, литер А), состоящего
на государственной охране в соответствии с решением Малого Совета Ростовского
областного Совета народных депутатов от 17.12.1992 № 325 «О принятии
на государственную охрану памятников истории и культуры Ростовской области»



Объект культурного наследия регионального значения «Здание областной аптеки.
Классический стиль.» (уточненное наименование: «Дом Областного Войска Донского
Правления, в котором располагалась областная аптека») расположен по адресу:
Ростовская область, г. Новочеркасск, пр. Ленина, 23 (местоположение: Ростовская
область, г. Новочеркасск, ул. Московская, 23/19, литер А), состоит на государственной
охране в соответствии с решением Малого Совета Ростовского областного Совета
народных депутатов от 17.12.1992 № 325 (далее – объект культурного наследия).

Обозначение (номер) характерной точки	Координаты характерных точек во Всемирной геодезической системе координат (WGS-84)		Координаты характерных точек в местной системе координат (МСК)	
	Северной широты	Восточной долготы	X	Y
Точка 1	47°24'52.77	40°05'49.57	442767.07	2233228.43
Точка 2	47°24'51.63	40°05'50.52	442731.83	2233248.00
Точка 3	47°24'51.35	40°05'49.73	442723.17	2233231.45
Точка 4	47°24'52.22	40°05'49.03	442750.39	2233216.93
Точка 5	47°24'51.90	40°05'48.12	442740.56	2233197.80
Точка 6	47°24'52.16	40°05'47.88	442748.74	2233192.90


2. Схема границ территории объекта культурного наследия



Условные обозначения:

-  – объект культурного наследия;
-  – границы территории объекта культурного наследия;
- 1 – 6** – характерные точки границ территории объекта культурного наследия.

Председатель комитета
по охране объектов культурного
наследия Ростовской области



И.В. Грунский