



КОМИТЕТ ПО ОХРАНЕ ОБЪЕКТОВ КУЛЬТУРНОГО НАСЛЕДИЯ РОСТОВСКОЙ ОБЛАСТИ

ПОСТАНОВЛЕНИЕ

от 13.11.2019 № 20/01-01/1163

г. Ростов-на-Дону

Об утверждении границ территории объекта культурного наследия регионального значения «Дом, в котором находилось революционное подполье в 80-х гг. XIX в., жилой дом чиновника Т.Ф. Черноярова» (уточненное наименование: «Дом Т.Ф. Черноярова, в котором в 1880-х гг. размещалась подпольная типография народовольцев»)

В соответствии со статьей 3¹ Федерального закона от 25.06.2002 № 73-ФЗ «Об объектах культурного наследия (памятниках истории и культуры) народов Российской Федерации», на основании проекта границ территории объекта культурного наследия регионального значения «Дом, в котором находилось революционное подполье в 80-х гг. XIX в., жилой дом чиновника Т.Ф. Черноярова» (уточненное наименование: «Дом Т.Ф. Черноярова, в котором в 1880-х гг. размещалась подпольная типография народовольцев»), решения Малого Совета Ростовского областного Совета народных депутатов от 17.12.1992 № 325 «О принятии на государственную охрану памятников истории и культуры Ростовской области» комитет по охране объектов культурного наследия Ростовской области **п о с т а н о в л я е т**:


1. Утвердить границы территории объекта культурного наследия регионального значения «Дом, в котором находилось революционное подполье в 80-х гг. XIX в., жилой дом чиновника Т.Ф. Черноярова» (уточненное наименование: «Дом Т.Ф. Черноярова, в котором в 1880-х гг. размещалась подпольная типография народовольцев»), расположенного по адресу: Ростовская область, г. Новочеркасск, пр. В.И.Ленина, 37 (местоположение: Ростовская область, г. Новочеркасск, ул. Московская, 37, литер А), состоящего на государственной охране в соответствии с решением Малого Совета Ростовского областного Совета народных депутатов от 17.12.1992 № 325, согласно приложению.

2. Определить, что деятельность в границах территории объекта культурного наследия, указанного в пункте 1 настоящего постановления, осуществляется в соответствии с требованиями, предусмотренными статьями 5¹, 47³ Федерального закона от 25.06.2002 № 73-ФЗ.

3. Настоящее постановление вступает в силу со дня его официального опубликования.

4. Контроль за выполнением настоящего постановления возложить на заместителя председателя комитета по охране объектов культурного наследия Ростовской области – начальника отдела охраны объектов культурного наследия Коровову И.В.

Председатель комитета
по охране объектов культурного
наследия Ростовской области



И.В. Грунский

Приложение
к постановлению
комитета по охране объектов
культурного наследия
Ростовской области
от 13.11.2019 № 20/01-01/1163

ГРАНИЦЫ

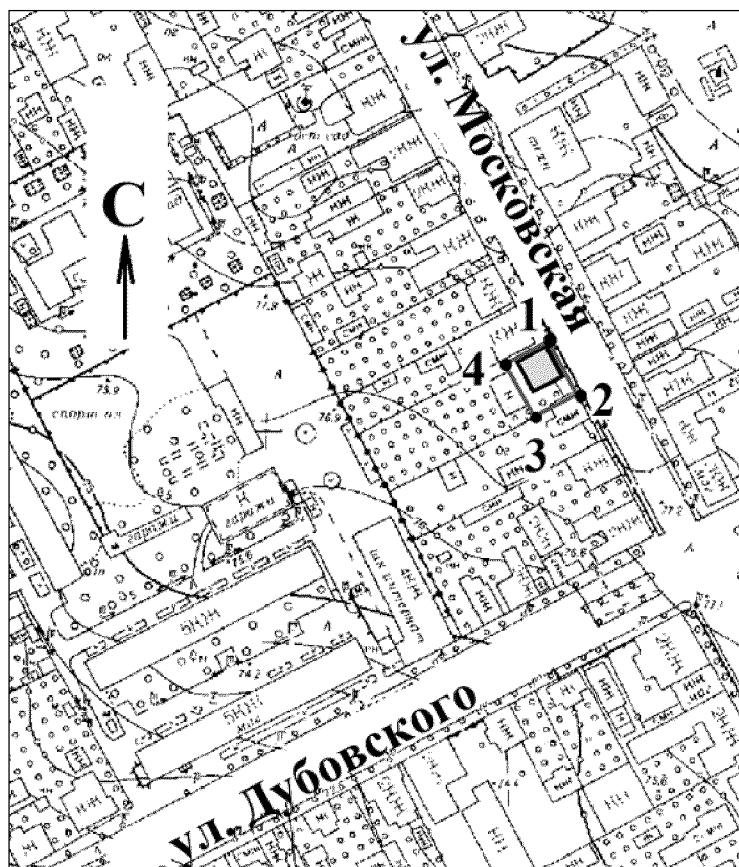
территории объекта культурного наследия регионального значения «Дом, в котором находилось революционное подполье в 80-х гг. XIX в., жилой дом чиновника Т.Ф. Черноярова» (уточненное наименование: «Дом Т.Ф. Черноярова, в котором в 1880-х гг. размещалась подпольная типография народовольцев»), расположенного по адресу: Ростовская область, г. Новочеркасск, пр. В.И.Ленина, 37 (местоположение: Ростовская область, г. Новочеркасск, ул. Московская, 37, литер А), состоящего на государственной охране в соответствии с решением Малого Совета Ростовского областного Совета народных депутатов от 17.12.1992 № 325 «О принятии на государственную охрану памятников истории и культуры Ростовской области»

1. Таблица координат характерных точек границ территории объекта культурного наследия регионального значения «Дом, в котором находилось революционное подполье в 80-х гг. XIX в., жилой дом чиновника Т.Ф. Черноярова» (уточненное наименование: «Дом Т.Ф. Черноярова, в котором в 1880-х гг. размещалась подпольная типография народовольцев»), расположенного по адресу: Ростовская область, г. Новочеркасск, пр. В.И.Ленина, 37 (местоположение: Ростовская область, г. Новочеркасск, ул. Московская, 37, литер А), состоящего на государственной охране в соответствии с решением Малого Совета Ростовского областного Совета народных депутатов от 17.12.1992 № 325 «О принятии на государственную охрану памятников истории и культуры Ростовской области»


Объект культурного наследия регионального значения «Дом, в котором находилось революционное подполье в 80-х гг. XIX в., жилой дом чиновника Т.Ф. Черноярова» (уточненное наименование: «Дом Т.Ф. Черноярова, в котором в 1880-х гг. размещалась подпольная типография народовольцев») расположен по адресу: Ростовская область, г. Новочеркасск, пр. В.И.Ленина, 37 (местоположение: Ростовская область, г. Новочеркасск, ул. Московская, 37, литер А), состоит на государственной охране в соответствии с решением Малого Совета Ростовского областного Совета народных депутатов от 17.12.1992 № 325 (далее – объект культурного наследия).

Обозначение (номер) характерной точки	Координаты характерных точек во Всемирной геодезической системе координат (WGS-84)		Координаты характерных точек в местной системе координат (МСК)	
	Северной широты	Восточной долготы	X	Y
Точка 1	47°25'00.33	40°05'43.62	443002.12	2233106.37
Точка 2	47°24'59.77	40°05'44.06	442984.54	2233115.49
Точка 3	47°24'59.46	40°05'43.22	442975.40	2233097.81
Точка 4	47°25'00.08	40°05'42.76	442994.46	2233088.42

2. Схема границ территории объекта культурного наследия



Условные обозначения:



– объект культурного наследия;




– границы территории объекта культурного наследия;

1 – 4

– характерные точки границ территории объекта культурного наследия.

Председатель комитета
по охране объектов культурного
наследия Ростовской области



И.В. Грунский