



КОМИТЕТ ПО ОХРАНЕ ОБЪЕКТОВ КУЛЬТУРНОГО НАСЛЕДИЯ РОСТОВСКОЙ ОБЛАСТИ

ПОСТАНОВЛЕНИЕ

от 13.11.2019 № 20/01-01/1168

г. Ростов-на-Дону

Об утверждении границ территории объекта культурного наследия регионального значения «Жилой особняк. Эклектика.» (уточненное наименование: «Жилой дом А.Н. Чеботаревой»)

В соответствии со статьей 3¹ Федерального закона от 25.06.2002 № 73-ФЗ «Об объектах культурного наследия (памятниках истории и культуры) народов Российской Федерации», на основании проекта границ территории объекта культурного наследия регионального значения «Жилой особняк. Эклектика.» (уточненное наименование: «Жилой дом А.Н. Чеботаревой»), решения Малого Совета Ростовского областного Совета народных депутатов от 17.12.1992 № 325 «О принятии на государственную охрану памятников истории и культуры Ростовской области» комитет по охране объектов культурного наследия Ростовской области **п о с т а н о в л я е т:**


1. Утвердить границы территории объекта культурного наследия регионального значения «Жилой особняк. Эклектика.» (уточненное наименование: «Жилой дом А.Н. Чеботаревой»), расположенного по адресу: Ростовская область, г. Новочеркасск, пр. Ермака, 93а (местоположение: Ростовская область, г. Новочеркасск, пр. Ермака, 93а, литеры Б, Б1), состоящего на государственной охране в соответствии с решением Малого Совета Ростовского областного Совета народных депутатов от 17.12.1992 № 325, согласно приложению.

2. Определить, что деятельность в границах территории объекта культурного наследия, указанного в пункте 1 настоящего постановления, осуществляется в соответствии с требованиями, предусмотренными статьями 5¹, 47³ Федерального закона от 25.06.2002 № 73-ФЗ.

3. Настоящее постановление вступает в силу со дня его официального опубликования.

4. Контроль за выполнением настоящего постановления возложить на заместителя председателя комитета по охране объектов культурного наследия Ростовской области – начальника отдела охраны объектов культурного наследия Коробову И.В.

Председатель комитета
по охране объектов культурного
наследия Ростовской области



И.В. Грунский

Приложение
к постановлению
комитета по охране объектов
культурного наследия
Ростовской области
от 13.11.2019 № 20/01-01/1168

ГРАНИЦЫ

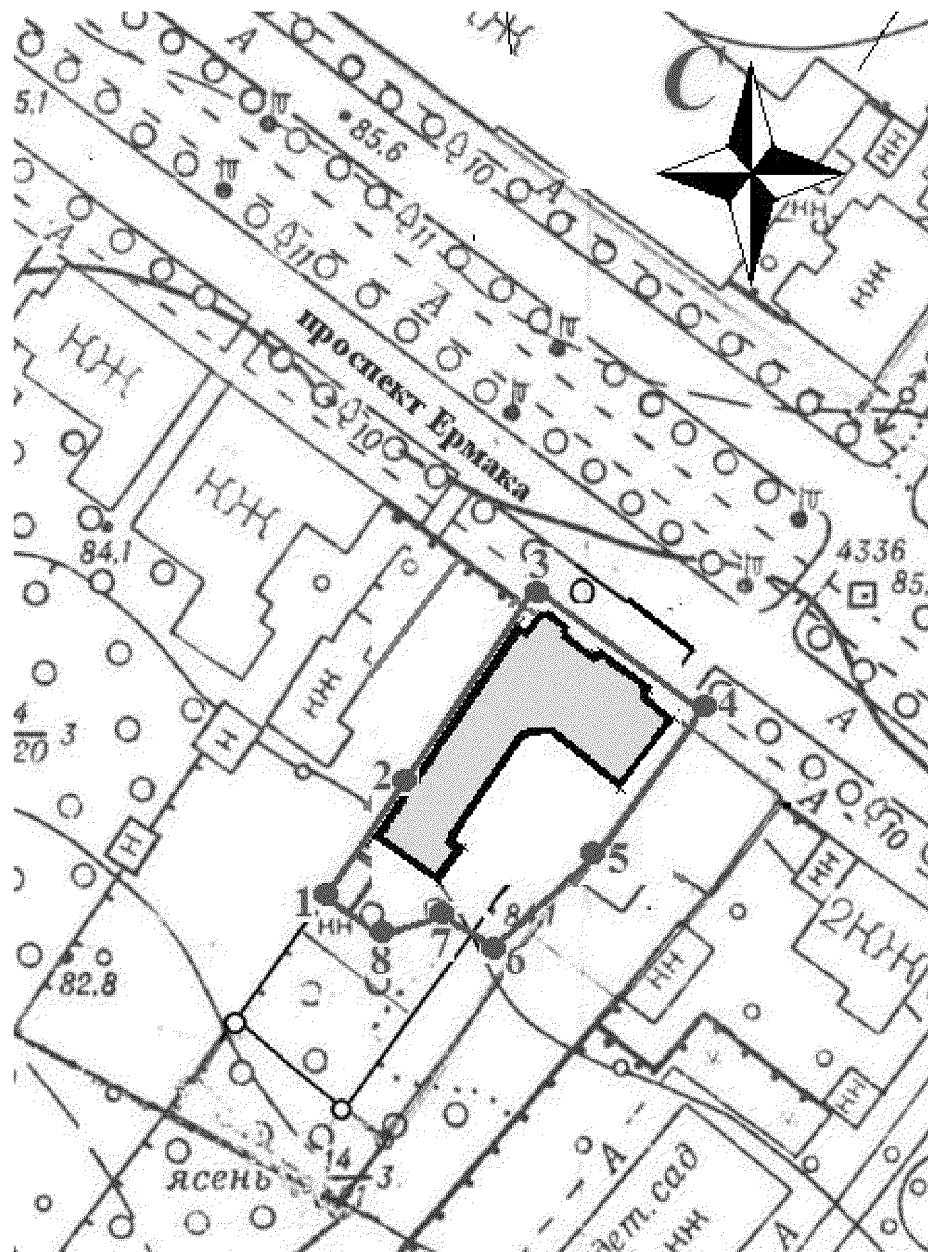
территории объекта культурного наследия регионального значения
«Жилой особняк. Эклектика.» (уточненное наименование: «Жилой дом
А.Н. Чеботаревой»), расположенного по адресу: Ростовская область, г. Новочеркасск,
пр. Ермака, 93а (местоположение: Ростовская область, г. Новочеркасск, пр. Ермака,
93а, литеры Б, Б1), состоящего на государственной охране в соответствии с решением
Малого Совета Ростовского областного Совета народных депутатов от 17.12.1992
№ 325 «О принятии на государственную охрану памятников истории и культуры
Ростовской области»

1. Таблица координат характерных точек границ территории
объекта культурного наследия регионального значения
«Жилой особняк. Эклектика.» (уточненное наименование: «Жилой дом
А.Н. Чеботаревой»), расположенного по адресу: Ростовская область, г. Новочеркасск,
пр. Ермака, 93а (местоположение: Ростовская область, г. Новочеркасск, пр. Ермака,
93а, литеры Б, Б1), состоящего на государственной охране в соответствии с решением
Малого Совета Ростовского областного Совета народных депутатов от 17.12.1992
№ 325 «О принятии на государственную охрану памятников истории и культуры
Ростовской области»


Объект культурного наследия регионального значения «Жилой особняк. Эклектика.» (уточненное наименование: «Жилой дом А.Н. Чеботаревой») расположен по адресу: Ростовская область, г. Новочеркасск, пр. Ермака, 93а (местоположение: Ростовская область, г. Новочеркасск, пр. Ермака, 93а, литеры Б, Б1), состоит на государственной охране в соответствии с решением Малого Совета Ростовского областного Совета народных депутатов от 17.12.1992 № 325 (далее – объект культурного наследия).

Обозначение (номер) характерной точки	Координаты характерных точек во Всемирной геодезической системе координат (WGS-84)		Координаты характерных точек в местной системе координат (МСК)	
	Северной широты	Восточной долготы	X	Y
Точка 1	47°25'07.67	40°05'56.14	443225.61	2233371.58
Точка 2	47°25'08.02	40°05'56.54	443236.35	2233380.09
Точка 3	47°25'08.72	40°05'57.27	443257.91	2233395.64
Точка 4	47°25'08.28	40°05'58.15	443244.10	2233413.83
Точка 5	47°25'07.78	40°05'57.61	443228.83	2233402.24
Точка 6	47°25'07.42	40°05'57.15	443217.75	2233392.49
Точка 7	47°25'07.54	40°05'56.91	443221.59	2233387.53
Точка 8	47°25'07.50	40°05'56.51	443220.38	2233379.23

2. Схема границ территории объекта культурного наследия



Условные обозначения:



– объект культурного наследия;




– границы территории объекта культурного наследия;

1 – 8

– характерные точки границ территории объекта культурного наследия.

Председатель комитета
по охране объектов культурного
наследия Ростовской области



И.В. Грунский