



КОМИТЕТ ПО ОХРАНЕ ОБЪЕКТОВ КУЛЬТУРНОГО НАСЛЕДИЯ РОСТОВСКОЙ ОБЛАСТИ

ПОСТАНОВЛЕНИЕ

от 13.11.2019 № 20/01-01/1137

г. Ростов-на-Дону

Об утверждении границ территории объекта культурного наследия регионального значения «Жилой особняк. Ранний модерн.» (уточненное наименование: «Доходный дом С.С. Кутейникова»)

В соответствии со статьей 3¹ Федерального закона от 25.06.2002 № 73-ФЗ «Об объектах культурного наследия (памятниках истории и культуры) народов Российской Федерации», на основании проекта границ территории объекта культурного наследия регионального значения «Жилой особняк. Ранний модерн.» (уточненное наименование: «Доходный дом С.С. Кутейникова»), решения Малого Совета Ростовского областного Совета народных депутатов от 17.12.1992 № 325 «О принятии на государственную охрану памятников истории и культуры Ростовской области» комитет по охране объектов культурного наследия Ростовской области **п о с т а н о в л я е т**:


1. Утвердить границы территории объекта культурного наследия регионального значения «Жилой особняк. Ранний модерн.» (уточненное наименование: «Доходный дом С.С. Кутейникова»), расположенного по адресу: Ростовская область, г. Новочеркасск, пр. Ленина, 61 (местоположение: Ростовская область, г. Новочеркасск, ул. Московская, 61, литер А), состоящего на государственной охране в соответствии с решением Малого Совета Ростовского областного Совета народных депутатов от 17.12.1992 № 325, согласно приложению.

2. Определить, что деятельность в границах территории объекта культурного наследия, указанного в пункте 1 настоящего постановления, осуществляется в соответствии с требованиями, предусмотренными статьями 5¹, 47³ Федерального закона от 25.06.2002 № 73-ФЗ.

3. Настоящее постановление вступает в силу со дня его официального опубликования.

4. Контроль за выполнением настоящего постановления возложить на заместителя председателя комитета по охране объектов культурного наследия Ростовской области – начальника отдела охраны объектов культурного наследия Коробову И.В.

Председатель комитета
по охране объектов культурного
наследия Ростовской области



И.В. Грунский

Приложение
к постановлению
комитета по охране объектов
культурного наследия
Ростовской области
от 13.11.2019 № 20/01-01/1137

ГРАНИЦЫ

территории объекта культурного наследия регионального значения
«Жилой особняк. Ранний модерн.» (уточненное наименование: «Доходный дом
С.С. Кутейникова»), расположенного по адресу: Ростовская область, г. Новочеркасск,
пр. Ленина, 61 (местоположение: Ростовская область, г. Новочеркасск,
ул. Московская, 61, литер А), состоящего на государственной охране в соответствии
с решением Малого Совета Ростовского областного Совета народных депутатов
от 17.12.1992 № 325 «О принятии на государственную охрану памятников
истории и культуры Ростовской области»

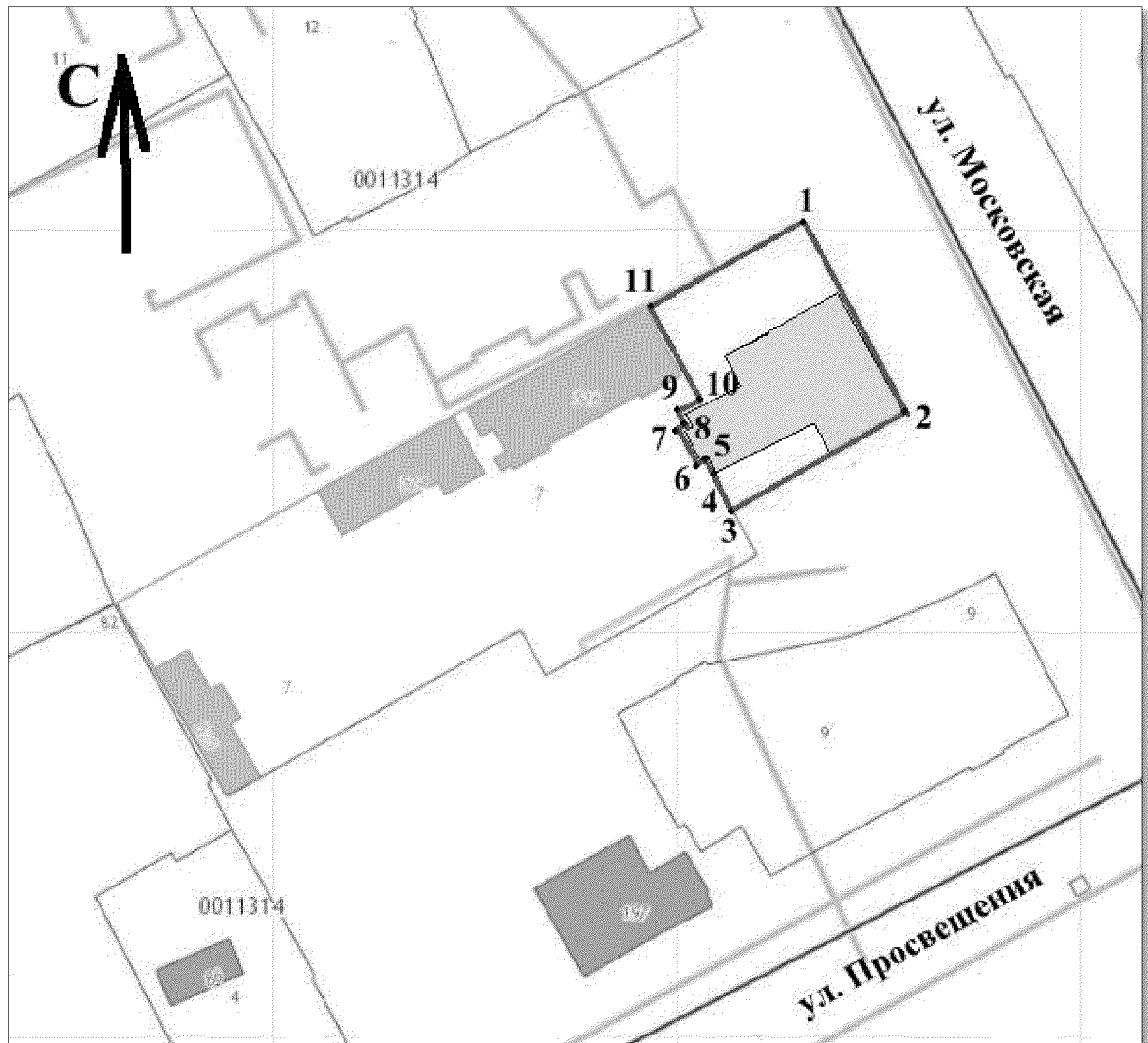
1. Таблица координат характерных точек границ территории
объекта культурного наследия регионального значения «Жилой особняк. Ранний
модерн.» (уточненное наименование: «Доходный дом С.С. Кутейникова»),
расположенного по адресу: Ростовская область, г. Новочеркасск, пр. Ленина, 61
(местоположение: Ростовская область, г. Новочеркасск, ул. Московская, 61, литер А),
состоящего на государственной охране в соответствии с решением Малого Совета
Ростовского областного Совета народных депутатов от 17.12.1992 № 325
«О принятии на государственную охрану памятников
истории и культуры Ростовской области»

Объект культурного наследия регионального значения «Жилой особняк. Ранний модерн.» (уточненное наименование: «Доходный дом С.С. Кутейникова») расположен по адресу: Ростовская область, г. Новочеркасск, пр. Ленина, 61 (местоположение: Ростовская область, г. Новочеркасск, ул. Московская, 61, литер А), состоит на государственной охране в соответствии с решением Малого Совета Ростовского областного Совета народных депутатов от 17.12.1992 № 325 (далее – объект культурного наследия).

Обозначение (номер) характерной точки	Координаты характерных точек во Всемирной геодезической системе координат (WGS-84)		Координаты характерных точек в местной системе координат (МСК)	
	Северной широты	Восточной долготы	X	Y
Точка 1	47°25'09.37	40°05'36.51	443283.10	2232960.57
Точка 2	47°25'08.58	40°05'37.15	443258.42	2232973.69
Точка 3	47°25'08.17	40°05'36.05	443245.87	2232950.56


Точка 4	47°25'08.33	40°05'35.91	443250.90	2232947.78
Точка 5	47°25'08.38	40°05'35.87	443252.68	2232946.81
Точка 6	47°25'08.37	40°05'35.84	443252.32	2232946.21
Точка 7	47°25'08.50	40°05'35.73	443256.23	2232944.07
Точка 8	47°25'08.51	40°05'35.76	443256.61	2232944.70
Точка 9	47°25'08.57	40°05'35.72	443258.47	2232943.69
Точка 10	47°25'08.63	40°05'35.88	443260.31	2232947.06
Точка 11	47°25'09.02	40°05'35.56	443272.30	2232940.60

2. Схема границ территории объекта культурного наследия




Условные обозначения:

 – объект культурного наследия;

 – границы территории объекта культурного наследия;

1 – 11 – характерные точки границ территории объекта культурного наследия.

Председатель комитета
по охране объектов культурного
наследия Ростовской области



И.В. Грунский